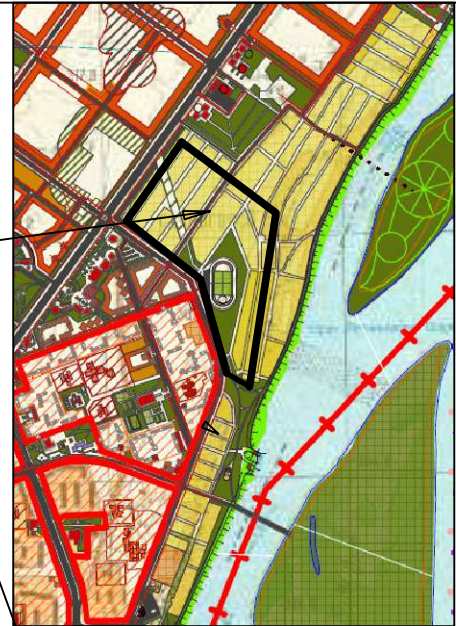


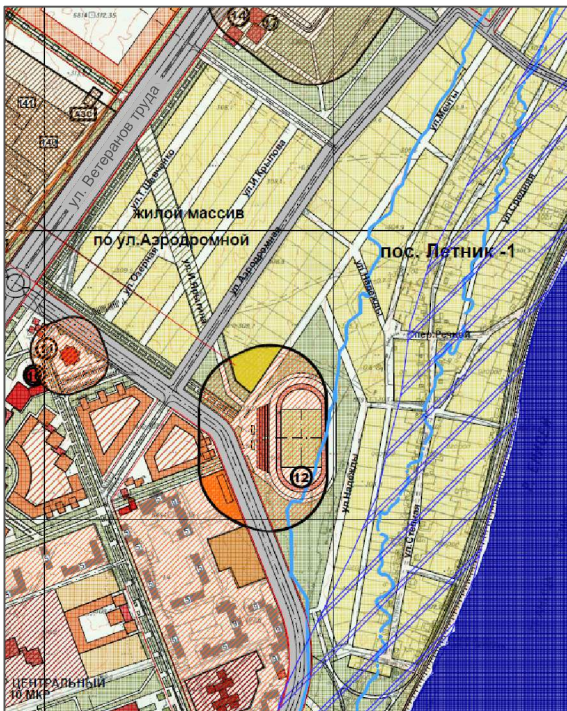
Карта ограничений по санитарно-экологическим и историко-культурным обоснованиям
Схема границ территории объекта археологического наследия федерального
значения могильник "Летник II"



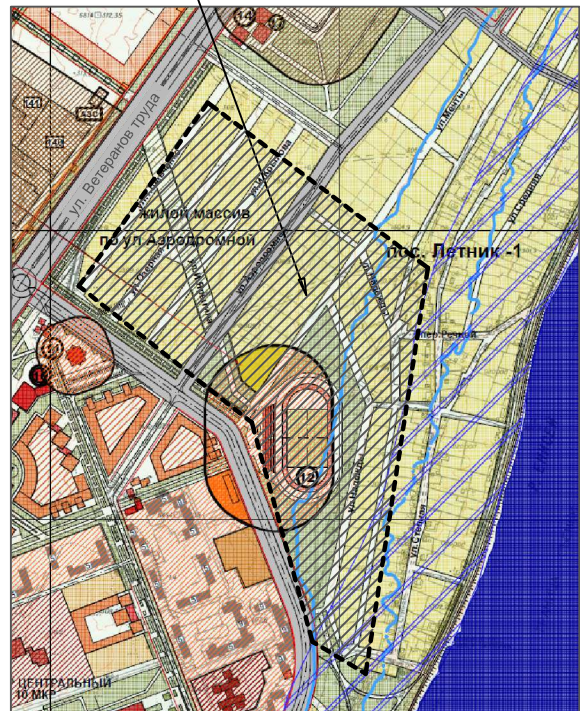
Рассматриваемая территория



Фрагмент схемы ограничений по
санитарно-экологическим и историко-культурным
обоснованиям (до внесения изменений)

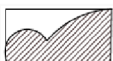


Фрагмент схемы ограничений по
санитарно-экологическим и историко-культурным
обоснованиям (после внесения изменений)



Условные обозначения:

----- - граница рассматриваемой территории



Зона действия ограничений по охране
историко-культурной среды