

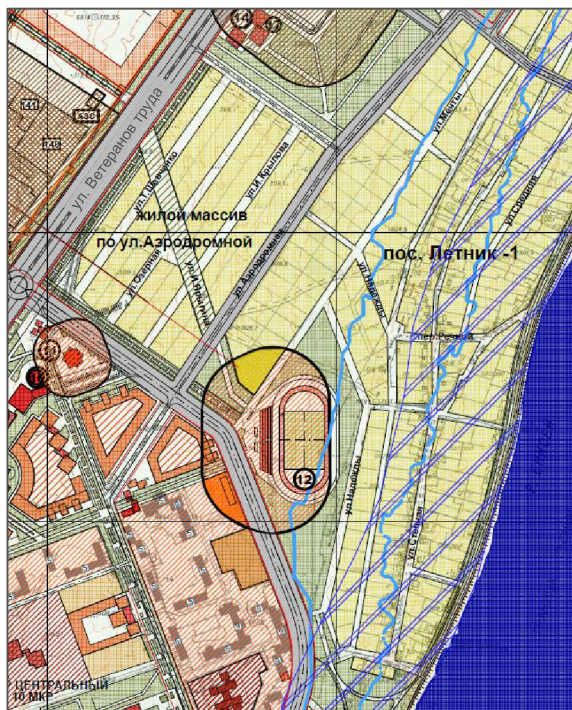
# Карта ограничений по санитарно-экологическим и историко-культурным обоснованиям

## Схема границ территории объекта археологического наследия федерального значения могильник "Летник II"

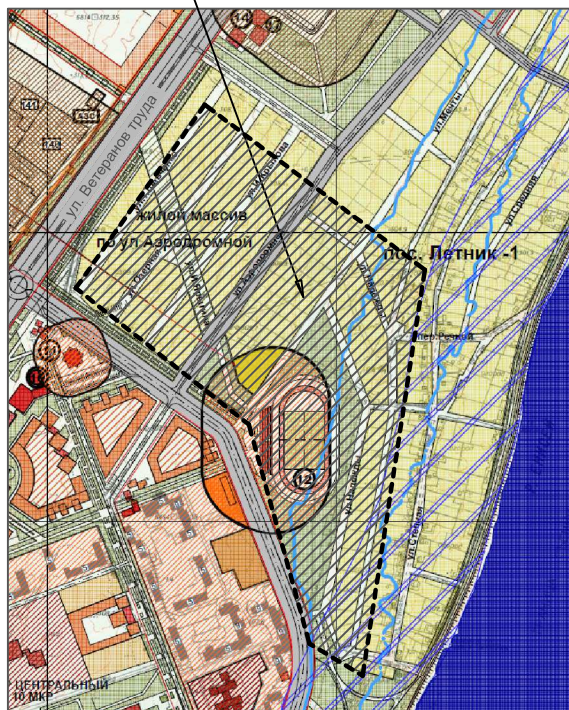
Рассматриваемая территория



Фрагмент схемы ограничений по санитарно-экологическим и историко-культурным обоснованиям (до внесения изменений)

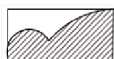


Фрагмент схемы ограничений по санитарно-экологическим и историко-культурным обоснованиям (после внесения изменений)



Условные обозначения:

----- - граница рассматриваемой территории



Зона действия ограничений по охране историко-культурной среды