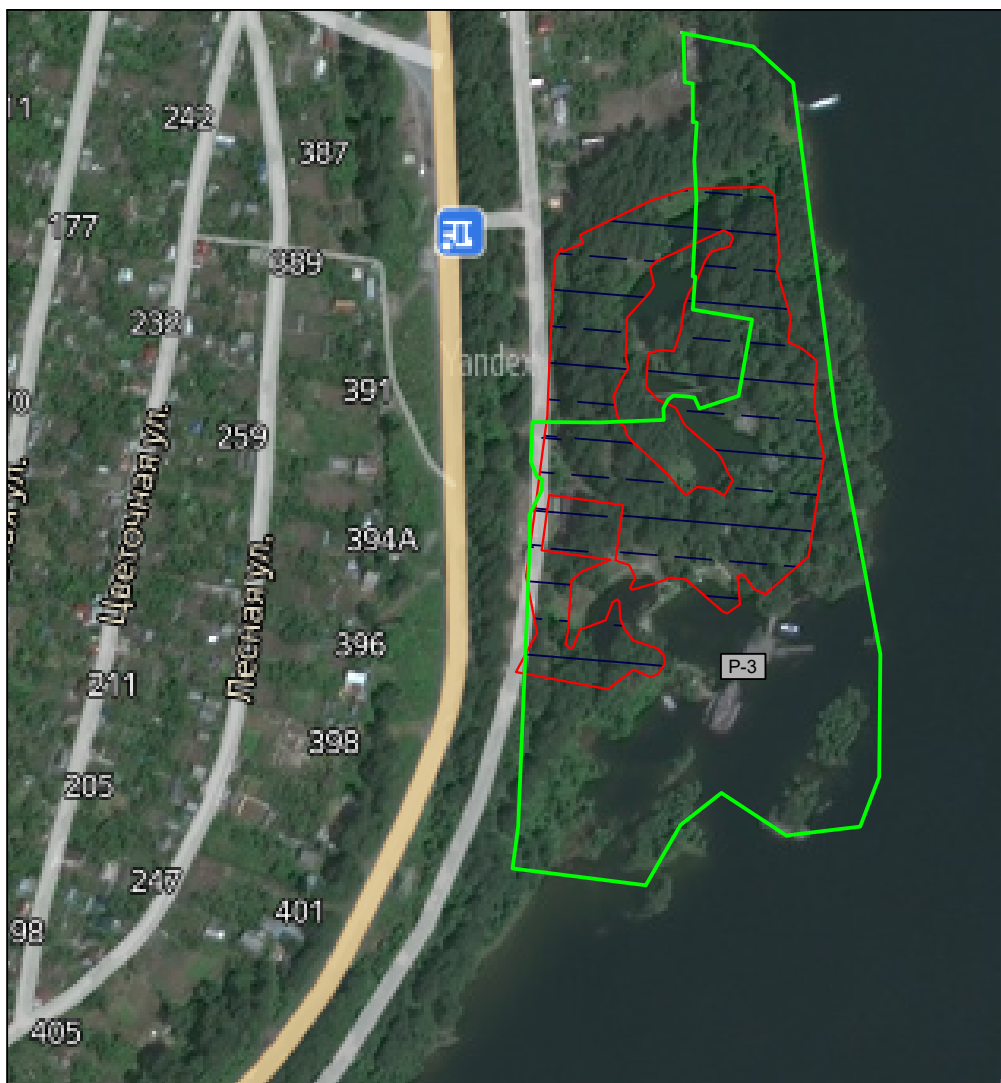


Территория, возможная для формирования земельных участков в целях создания водного речного пути (с обустройством мест общего пользования и стоянок для маломерных судов: причалов, пристани, речного вокзала, яхт-клубов, оборудованию зеленых стоянок и другой инфраструктуры, способствующей развитию круизного и яхтенного туризма)

Республика Хакасия, г. Саяногорск, рп Черемушки, район парка отдыха "Тортуга"



Краткая информация:





Кадастровые кварталы - 19:03:070102 и 19:03:070101
Ориентировочная площадь - 45700 кв. м.

Территориальная зона "Р-3". Зона "Зона объектов рекреации"

Основные виды разрешенного использования:

- санаторная деятельность (код - 9.2.1);
- земельные участки (территории) общего пользования (код - 12.0);
- спорт (код - 5.1);
- деятельность по особой охране и изучению природы (код - 9.0);
- природно-познавательный туризм (код - 5.2);
- причалы для маломерных судов (код - 5.4);
- рыбоводство (код - 1.13).

Условные обозначения:

-  - ориентировочное местоположение границ территории, возможной для формирования земельных участков под размещение объектов городского общественного назначения
-  - границы территориальных зон
-  - наименование территориальной зоны
-  - сформированные, предоставленные земельные участки