

Территория, возможная для формирования земельных участков под размещение объектов городского общественного назначения

Республика Хакасия, г. Саяногорск, рп Майна, пкр/зона отдыха "майнский ключ" объединяющая территории с правой стороны дороги "Ботанический сад", озера и левой стороны дороги напротив "Ботанического сада" до кладбища

Краткая информация:

Кадастровый квартал - 19:03:060103
Ориентировочная площадь - 11,5 Га.

Территориальная зона "П-1". Зона "Производственные предприятия III класса опасности"

Основные виды разрешенного использования:
тяжелая промышленность (код - 6.2);
легкая промышленность (код - 6.3);
пищевая промышленность (код - 6.4);
нефтехимическая промышленность (код - 6.5);
строительная промышленность (код - 6.6);
склад (код - 6.9);
целлюлозно-бумажная промышленность (код - 6.11);
хранение и переработка сельскохозяйственной продукции (код - 1.15);
обеспечение сельскохозяйственного производства (код - 1.18);
хранение автотранспорта (код - 2.7.1);
служебные гаражи (код - 4.9);
объекты дорожного сервиса (код - 4.9.1);
коммунальное обслуживание (код - 3.1);
земельные участки (территории) общего пользования (код - 12.0);
транспорт (код - 7.0);
связь (код - 6.8);
специальная деятельность (код - 12.2).





Территориальная зона "СН-2". Зона "Зеленые насаждения защитного назначения"

Основные виды разрешенного использования:
сельскохозяйственное использование (код - 1.0);
земельные участки (территории) общего пользования (код - 12.0);
служебные гаражи (код - 4.9);
объекты дорожного сервиса (код - 4.9.1);
обеспечение деятельности в области гидрометеорологии и смежных с ней областях (код - 3.9.1);
недропользование (код - 6.1);
связь (код - 6.8);
транспорт (код - 7.0).

Территориальная зона "Л-1". Зона "Естественные природные ландшафты"

Основные виды разрешенного использования:
обеспечение деятельности в области гидрометеорологии и смежных с ней областях (код - 3.9.1);
отдых (рекреация) (код - 5.0);
связь (код - 6.8);
резервные леса (код - 10.4);
земельные участки (территории) общего пользования (код - 12.0).

Условные обозначения:

-  - ориентировочное местоположение границ территории, возможной для формирования земельных участков под размещение объектов городского общественного назначения
-  - границы территориальных зон
-  - наименование территориальной зоны
-  - сформированные, предоставленные земельные участки

