

Территория, возможная для формирования земельных участков под размещение объектов городского общественного назначения

Республика Хакасия, г. Саяногорск, рп Черемушки, территория набережной рп Черемушки, от моста через реку Енисей до ручья Солонечный с подъездным съездом к реке для спуска маломерных судов и обустройством причала (пирстани) возле ручья Солонечный



Краткая информация:

Кадастровый квартал - 19:03:080104
Ориентировочная площадь - 5,5 Га.

Территориальная зона "CH-1". Зона "Зона естественных природных ландшафтов"

Основные виды разрешенного использования:





- сельскохозяйственное использование (код - 1.0);
- земельные участки (территории) общего пользования (код - 12.0);
- служебные гаражи (код - 4.9);
- объекты дорожного сервиса (код - 4.9.1);
- обеспечение деятельности в области гидрометеорологии и смежных с ней областях (код - 3.9.1);
- недропользование (код - 6.1);
- связь (код - 6.8);
- склад (код - 6.9);
- транспорт (код - 7.0).

Территориальная зона "P-1". Зона "Зона поселковой рекреации"

Основные виды разрешенного использования:

- земельные участки (территории) общего пользования (код - 12.0);
- развлечение (код - 4.8);
- спорт (код - 5.1);
- природно-познавательный туризм (код - 5.2);
- причалы для маломерных судов (код - 5.4).

Условные обозначения:

-  - ориентировочное местоположение границ территории, возможной для формирования земельных участков под размещение объектов городского общественного назначения
-  - границы территориальных зон
-  - наименование территориальной зоны
-  - сформированные, предоставленные земельные участки