

Территория, возможная для формирования земельных участков под размещение объектов городского общественного назначения

Республика Хакасия, г. Саяногорск, рп Майна, на развилке автомобильных дорог вдоль ул. Репина на север от АЗС ХТК и на юг от этой заправки до переезда на Майнскую ГЭС






Краткая информация:

Кадастровый квартал - 19:03:060102
Ориентировочная площадь - 14 Га.

Территориальная зона "CH-2". Зона "Зеленые насаждения защитного назначения"
Основные виды разрешенного использования:
сельскохозяйственное использование (код - 1.0);
земельные участки (территории) общего пользования (код - 12.0);
служебные гаражи (код - 4.9);
объекты дорожного сервиса (код - 4.9.1);
обеспечение деятельности в области гидрометеорологии и смежных с ней областях (код - 3.9.1);
недропользование (код - 6.1);
связь (код - 6.8);
склад (код - 6.9);
транспорт (код - 7.0).

Территориальная зона "P-1". Зона "Поселковой рекреации"
Основные виды разрешенного использования:
земельные участки (территории) общего пользования (код - 12.0);
развлечение (код - 4.8);
спорт (код - 5.1);
природно-познавательный туризм (код - 5.2);
причалы для маломерных судов (код - 5.4).

Условные обозначения:

-  - ориентировочное местоположение границ территории, возможной для формирования земельных участков под размещение объектов городского общественного назначения
-  - границы территориальных зон
-  - наименование территориальной зоны