

# Территория, возможная для формирования земельных участков под размещение объектов городского общественного назначения

Республика Хакасия, г. Саяногорск, рп Черемушки, территория от ручья Солонечный до въезда на СШ ГЭС (включая смотровую площадку, часовню)

## Краткая информация:

Кадастровый квартал - 19:03:080104

Ориентировочная площадь - 5,5 Га.

Территориальная зона "СН-1". Зона "Зона естественных природных ландшафтов"

Основные виды разрешенного использования:

сельскохозяйственное использование (код - 1.0);

земельные участки (территории) общего пользования (код - 12.0);

служебные гаражи (код - 4.9);

объекты дорожного сервиса (код - 4.9.1);

обеспечение деятельности в области гидрометеорологии и смежных с ней областях (код - 3.9.1);

недропользование (код - 6.1);

связь (код - 6.8);

склад (код - 6.9);

транспорт (код - 7.0).

Территориальная зона "Р-1". Зона "Зона поселковой рекреации"

Основные виды разрешенного использования:

земельные участки (территории) общего пользования (код - 12.0);

развлечение (код - 4.8);

спорт (код - 5.1);

природно-познавательный туризм (код - 5.2);

причалы для маломерных судов (код - 5.4).

Территориальная зона "ИТ-2". Зона "Зона инженерной инфраструктуры"

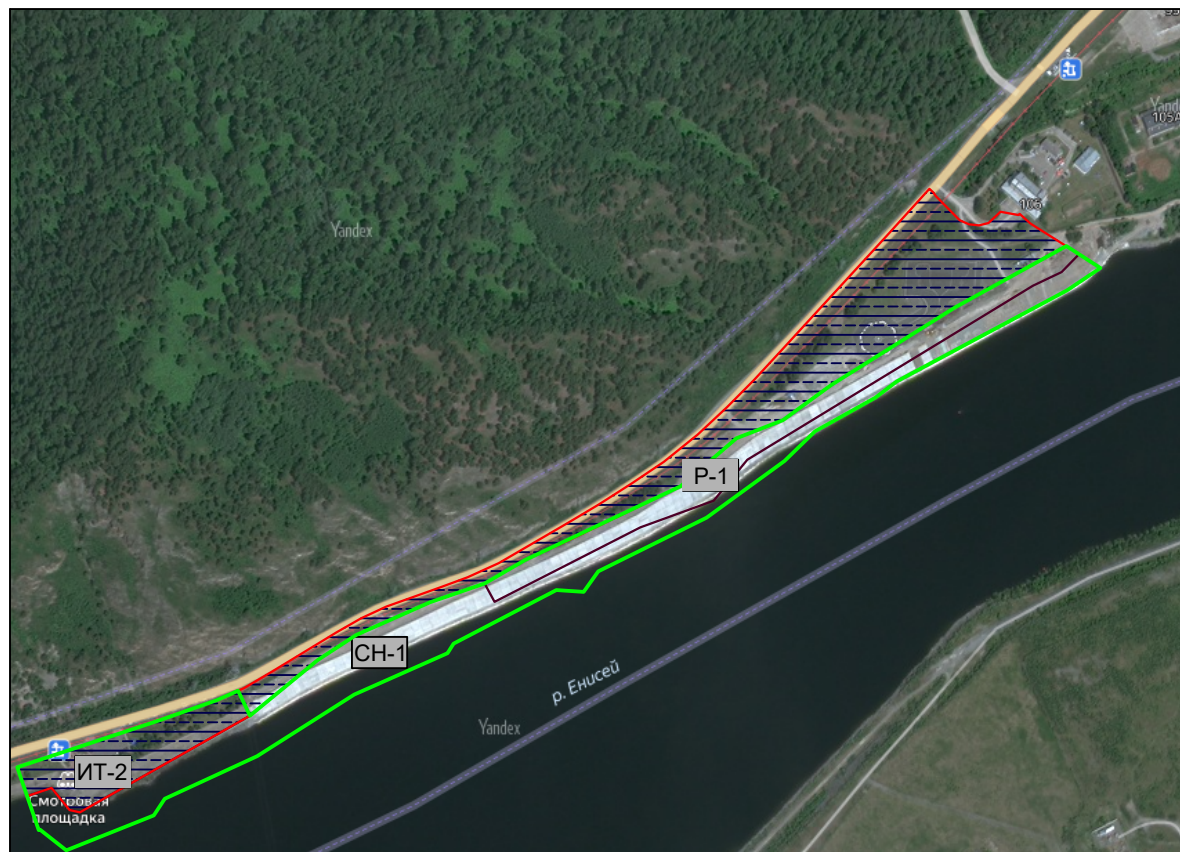
Основные виды разрешенного использования: коммунального обслуживания (код - 3.1);

связи (код - 6.8);





энергетики (код - 6.7);

трубопроводного транспорта (код - 7.5);

служебных гаражей (код - 4.9).



Условные обозначения:

-  - ориентировочное местоположение границ территории, возможной для формирования земельных участков под размещение объектов городского общественного назначения
-  - границы территориальных зон
-  - наименование территориальной зоны
-  - сформированные, предоставленные земельные участки