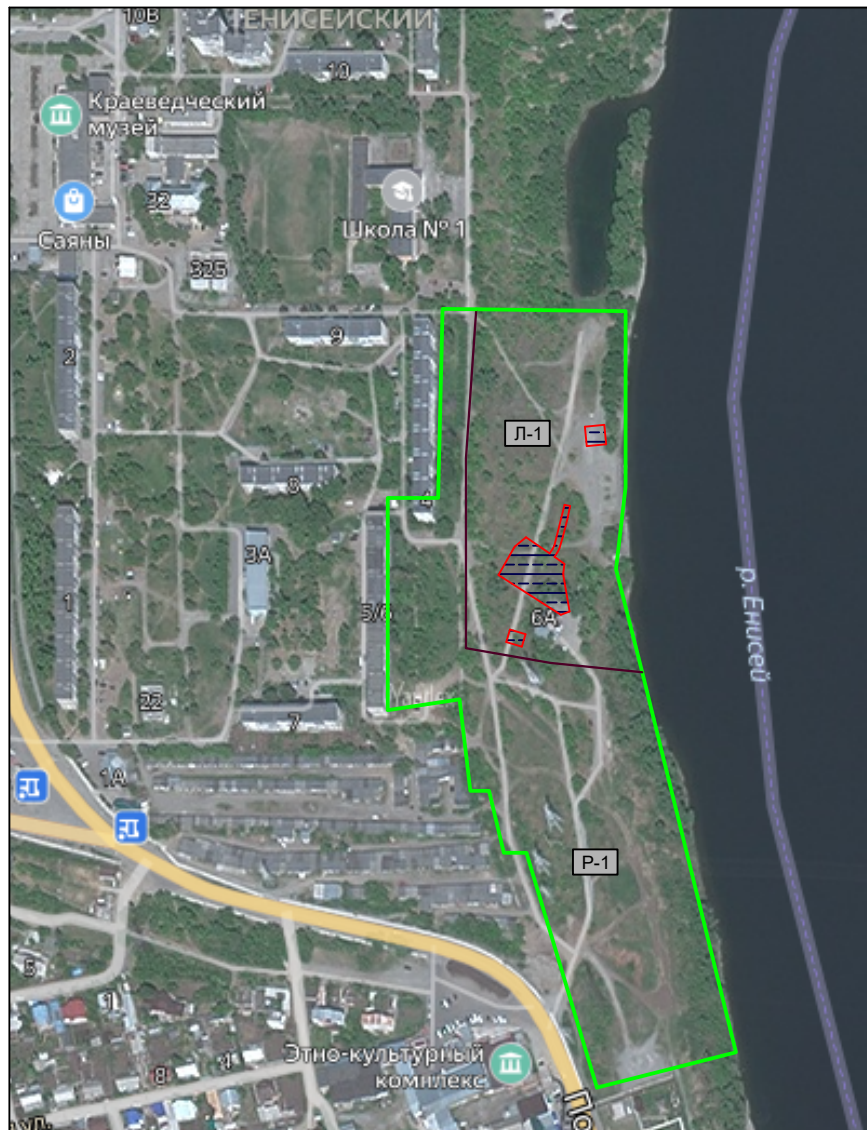


Территория, возможная для формирования земельных участков в целях создания водного речного пути (с обустройством мест общего пользования и стоянок для маломерных судов: причалов, пристани, речного вокзала, яхт-клубов, оборудованию зеленых стоянок и другой инфраструктуры, способствующей развитию круизного и яхтенного туризма)

Республика Хакасия, г. Саяногорск, на городском пляже для пристани / речного вокзала возле Спасательной станции



Краткая информация:

Кадастровый квартал - 19:03:040209
Ориентировочная площадь - 67100 кв. м.

Территориальная зона "П-1". Зона "Городской рекреации"

Основные виды разрешенного использования:





- земельные участки (территории) общего пользования (код - 12.0);
- обеспечение деятельности в области гидрометеорологии и смежных с ней областях (код - 3.9.1);
- развлечение (код - 4.8);
- спорт (код - 5.1);
- природно-познавательный туризм (код - 5.2);
- причалы для маломерных судов (код - 5.4).

Территориальная зона "Л-1". Зона "Естественные природные ландшафты"

Основные виды разрешенного использования:

- обеспечение деятельности в области гидрометеорологии и смежных с ней областях (код - 3.9.1);
- отдых (рекреация) (код - 5.0);
- связь (код - 6.8);
- резервные леса (код - 10.4);
- земельные участки (территории) общего пользования (код - 12.0).

Условные обозначения:

-  - ориентировочное местоположение границ территории, возможной для формирования земельных участков под размещение объектов городского общественного назначения
-  - границы территориальных зон
-  - наименование территориальной зоны
-  - сформированные, предоставленные земельные участки