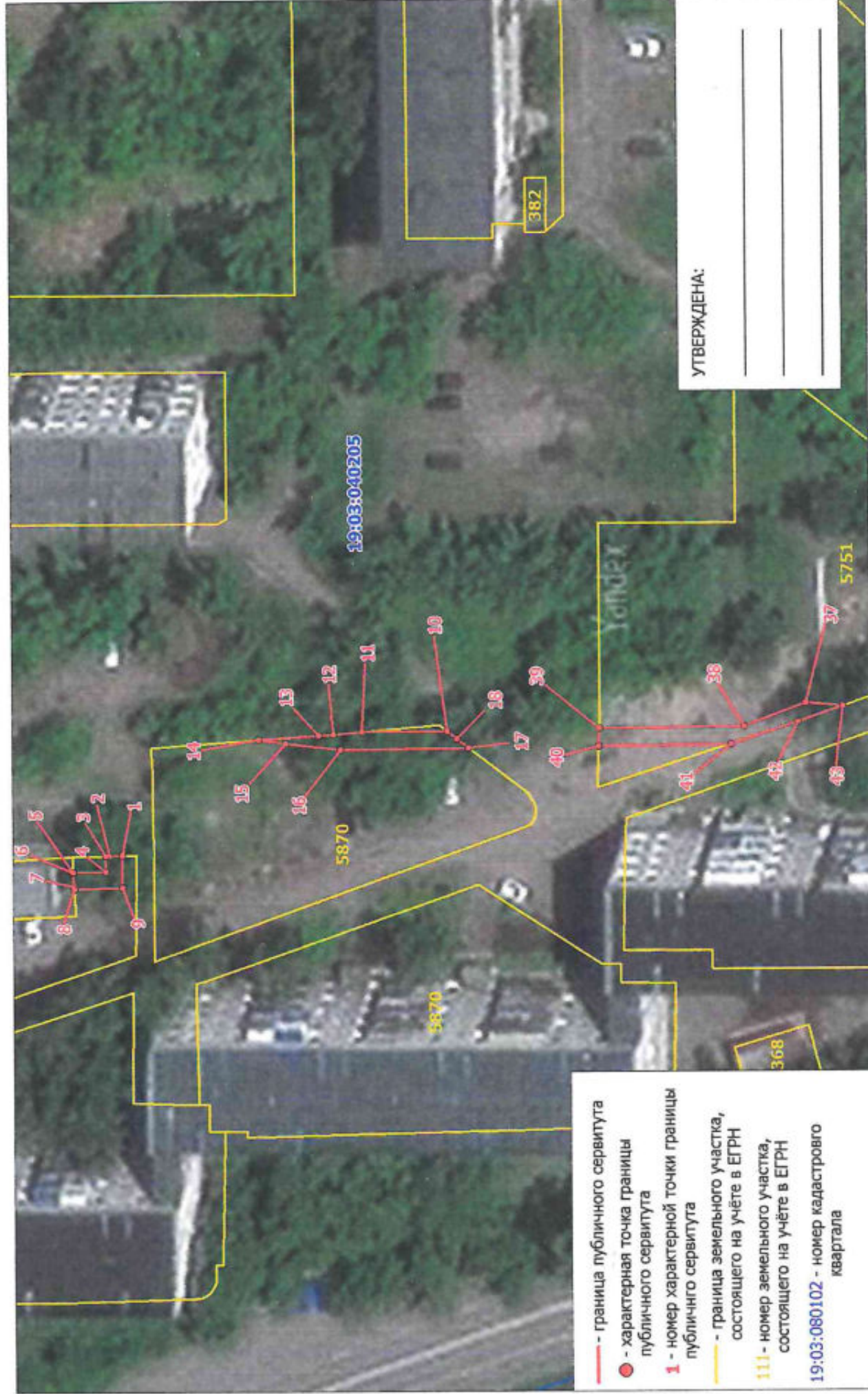


п. п 34

Схема расположения границ публичного сервитута на кадастровом плане территории

Объект, для которого устанавливается публичный сервитут: КЛ-6кВ ф30 п/с1-ТП-1-30-1
 Местоположение: Республика Хакасия, г. Саяногорск



- граница публичного сервитута
- - характеристическая точка границы публичного сервитута
- 1 - номер характеристической точки границы публичного сервитута
- граница земельного участка, состоящего на учете в ЕГРН
- 111 - номер земельного участка, состоящего на учете в ЕГРН

КАТАЛОГ КООРДИНАТ
границ публичного сервитута участка

Номер точки	Название точки	Дирекцион-ные углы	Расстояние (м)	Координаты		
				X	Y	
Контур 1						
1	1-2	357 46 7	1.54	345304.540	201739.750	
2	2-3	357 30 37	0.46	345306.080	201739.690	
3	3-4	269 3 20	1.82	345306.540	201739.670	
4	4-5	357 37 35	3.86	345306.510	201737.850	
5	5-6	270 0 0	0.04	345310.370	201737.690	
6	6-7	265 47 22	1.63	345310.370	201737.650	
7	7-8	266 25 25	0.32	345310.250	201736.020	
8	8-9	177 42 19	5.74	345310.230	201735.700	
9	9-10	153 21 2	42.52	345304.490	201735.930	
Контур 2						
10	10-11	358 17 12	10.03	345266.490	201755.000	
11	11-12	354 3 11	3.38	345276.520	201754.700	
12	12-13	355 6 3	1.76	345279.880	201754.350	
13	13-14	355 33 28	7.10	345281.630	201754.200	
14	14-15	186 54 21	3.24	345288.710	201753.650	
15	15-16	185 33 10	6.51	345285.490	201753.260	
16	16-17	178 17 14	15.06	345279.010	201752.630	
17	17-18	37 4 23	1.69	345263.960	201753.080	
18	18-19	177 28 23	87.79	345265.310	201754.100	
Контур 3						
19	19-20	358 51 36	9.55	345177.610	201757.970	
20	20-21	359 51 12	16.99	345187.160	201757.780	
26	26-27	178 51 36	9.55	345187.110	201755.780	
27	27-28	169 49 45	12.23	345177.560	201755.970	
Контур 4						
28	28-29	358 51 12	16.99	345187.160	201757.780	
21	21-22	4 19 10	6.11	345204.150	201757.440	
22	22-23	338 44 58	0.39	345210.240	201757.900	
23	23-24	339 43 2	4.41	345210.600	201757.760	
24	24-25	184 17 25	10.56	345214.740	201756.230	
25	25-26	178 51 39	17.10	345204.210	201755.440	
26	26-27	178 51 36	9.55	345187.110	201755.780	
Контур 5						
28	28-29	268 11 45	1.27	345165.520	201758.130	
29	29-30	270 0 0	0.73	345165.480	201756.860	
30	30-31	180 10 4	47.76	345165.480	201756.130	
31	31-32	177 46 7	0.77	345117.720	201755.990	
32	32-33	177 10 22	19.46	345116.950	201756.020	
33	33-34	177 27 18	2.70	345097.510	201756.980	
34	34-35	178 6 14	8.76	345094.810	201757.100	
35	35-36	84 24 2	0.51	345086.050	201757.390	
36	36-37	0 25 53	138.07	345086.100	201757.900	
Контур 6						
37	37-38	338 12 43	7.84	345224.170	201758.940	
38	38-39	358 19 19	17.08	345231.450	201756.030	
39	39-40	270 34 22	2.00	345248.520	201755.530	
40	40-41	178 18 23	15.57	345248.540	201753.530	
41	41-42	160 54 59	8.38	345232.960	201753.990	
42	42-43	160 5 46	5.55	345225.060	201756.730	
43	43-1	347 26 25	86.78	345219.840	201758.620	

Площадь публичного сервитута S = 305 кв. м.

Периметр публичного сервитута P = 644.61 м.

Перечень земельных участков, в отношении которых устанавливается публичный сервитут

Кадастровый номер земельного участка	Адрес земельного участка
19:03:040205:5777	Республика Хакасия, г. Саяногорск, Заводской мкр., 23
19:03:040205:5870	Республика Хакасия, г. Саяногорск, мкр. Заводской, 24
19:03:040205:5751	Республика Хакасия, г. Саяногорск, Заводской мкр., 25
19:03:040205:165	Республика Хакасия, г. Саяногорск, мкр. Заводской, 25А
19:03:040205:5878	Республика Хакасия, г. Саяногорск, Заводской мкр., 13

КАТАЛОГ КООРДИНАТ
границ публичного сервитута

Номер точки	Название точки	Дирекцион-ные углы	Расстояние (м)	Координаты	
				X	Y
1	1-2	312 18 58	1.81	344036.760	201773.030
2	2-3	219 48 20	14.53	344037.960	201771.690
3	3-4	232 15 33	9.74	344026.620	201762.390
4	4-5	83 47 32	2.87	344020.860	201754.690
5	5-6	69 0 38	1.70	344021.170	201757.540
6	6-7	52 8 17	3.81	344021.760	201759.130
7	7-1	40 44 47	16.68	344024.120	201762.140

Площадь публичного сервитута $S = 40,35$ кв. м.

Периметр публичного сервитута $P = 51,14$ м.

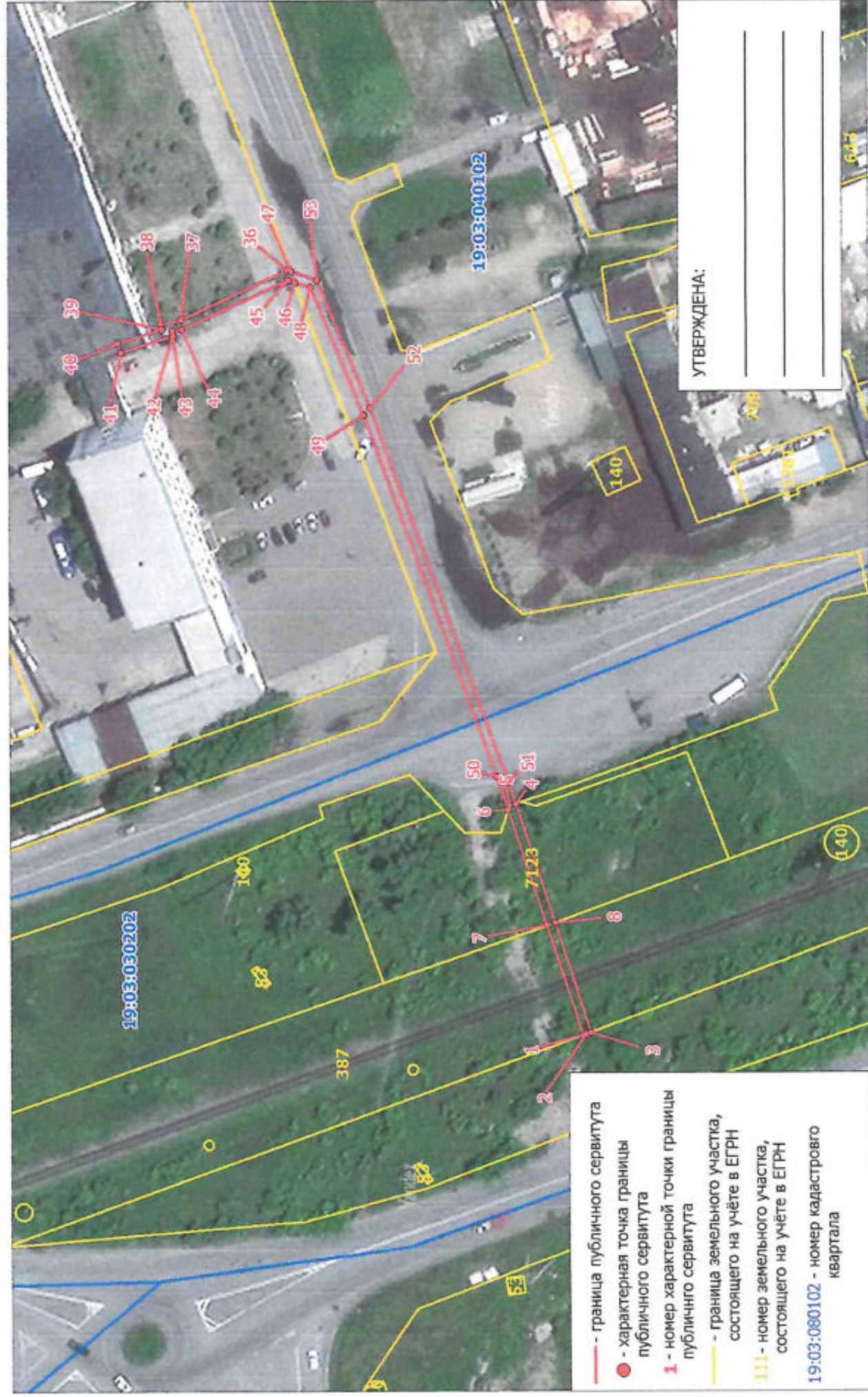
Перечень земельных участков, в отношении которых устанавливается публичный сервитут

Площадь части ЗУ в отношении которой устанавливается сервитут	Кадастровый номер земельного участка	Адрес земельного участка
40,35 кв. м.	19:03:040301:163	Росси, Хмелюсия, г. Саяногорск, ул. Школьная, 10

Схема расположения границ публичного сервитута на кадастровом плане территории

Объект, для которого устанавливается публичный сервитут: КЛ-10 кВ от яч.С-36 до РП-3, КЛ-10кВ Маинское АТП

Местоположение: Республика Хакасия, г. Саяногорск

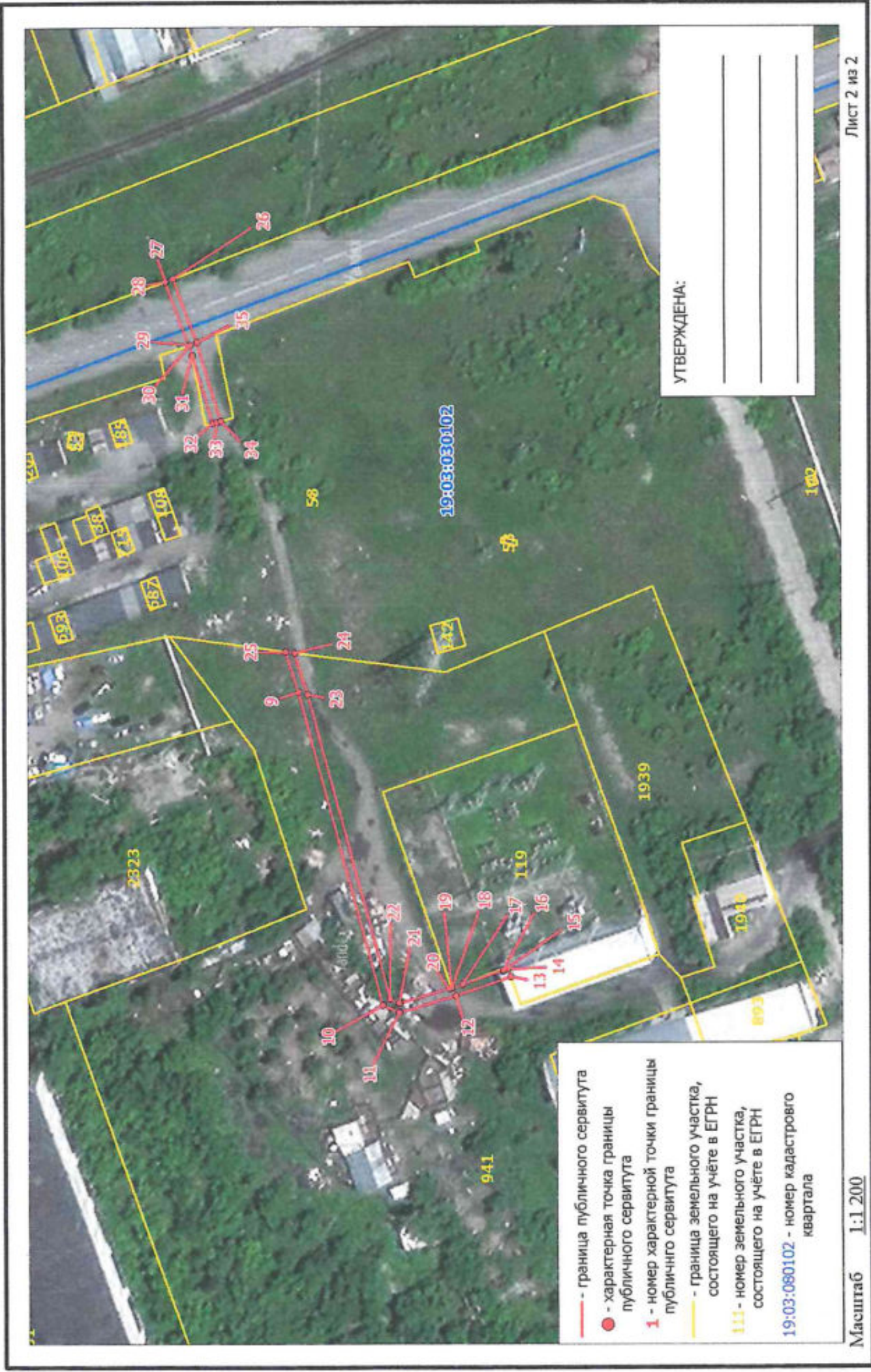


Macurra6 1:1 200

Лист 1 из 2

Схема расположения границ публичного сервитута на кадастровом плане территории

Объект, для которого устанавливается публичный сервитут: КЛ-10 кв от яч.С-36 до РП-3, КЛ-10кв Майнское АТП
Местоположение: Республика Хакасия, г. Саяногорск



**КАТАЛОГ КООРДИНАТ
района публичного сервитута**

Номер точки	Название точки	Дирекционные углы	Высоты (м)	Координаты	
				X	Y
Контур 1					
1	1-2	158 19 31	0,84	347238,220	200833,490
2	2-3	158 33 8	1,20	347237,440	200833,800
3	3-4	70 44 51	56,53	347236,320	200834,240
8	8-9	177 7 5	499,42	347245,260	200859,820
7	7-8	153 51 48	2,08	347247,200	200859,070
Контур 2					
4	4-5	340 32 23	1,59	347254,960	200887,610
5	5-6	256 17 5	0,93	347256,460	200887,080
6	6-7	250 39 26	28,74	347256,720	200886,190
7	7-8	153 51 48	2,08	347247,200	200859,070
8	8-9	177 7 5	499,42	347245,260	200859,820
Контур 3					
9	9-10	253 57 21	80,58	346766,470	200884,930
10	10-11	204 22 48	4,46	346724,200	200807,490
11	11-12	162 10 51	14,71	346720,140	200805,650
12	12-13	160 4 4	14,40	346706,140	200810,150
13	13-14	69 0 4	2,12	346602,600	200815,060
14	14-15	337 42 22	1,09	346693,360	200817,040
15	15-16	68 11 54	0,05	346694,260	200816,630
16	16-17	340 8 1	10,89	346694,380	200816,680
17	17-18	338 14 7	2,09	346704,620	200812,980
18	18-19	71 33 54	0,09	346707,300	200811,910
19	19-20	340 16 39	0,56	346707,330	200812,000
20	20-21	342 29 48	12,83	346707,960	200811,810
21	21-22	24 47 25	2,60	346720,100	200807,950
22	22-23	73 55 41	78,38	346722,460	200809,040
23	23-24	71 9 41	10,72	346744,160	200884,360
24	24-25	6 16 56	2,19	346747,640	200884,560
25	25-26	72 19 16	96,81	346749,820	200884,800
Контур 4					
26	26-27	337 88 13	1,87	346779,220	200907,040
27	27-28	340 33 35	0,18	346780,950	200906,340
28	28-29	248 47 43	16,75	346781,120	200906,200
29	29-30	159 13 39	0,31	346775,060	200970,660
30	30-31	257 57 57	2,64	346774,770	200970,770
31	31-32	251 56 3	17,67	346774,220	200969,190
32	32-33	163 34 40	0,99	346768,740	200951,390
33	33-34	163 53 55	1,01	346767,790	200951,670
34	34-35	71 56 40	20,52	346766,820	200951,950
35	35-36	4 19 52	539,06	346773,180	200971,460
Контур 5					
36	36-37	334 24 3	27,59	347310,700	201012,170
37	37-38	346 37 26	4,84	347335,580	201000,250
38	38-39	257 34 26	1,21	347340,290	200999,130
39	39-40	341 26 53	10,84	347340,030	200997,990
40	40-41	252 8 13	2,22	347350,310	200994,500
41	41-42	161 30 31	12,86	347349,620	200992,390
42	42-43	76 26 46	1,15	347337,430	200996,470
43	43-44	168 46 59	2,42	347337,700	200997,590
44	44-45	154 32 37	27,50	347335,320	200998,060
45	45-46	195 32 29	1,75	347310,500	201009,890
46	46-47	68 19 3	2,48	347310,810	201009,410
47	47-48	217 9 56	5,31	347309,800	201011,900
Контур 6					
48	48-49	246 31 41	33,49	347305,170	201008,390
49	49-50	248 49 52	90,83	347192,230	200978,590
50	50-51	225 38 3	3,03	347259,430	200993,890
6	6-7	250 39 26	28,74	347256,720	200886,190
5	5-6	256 17 5	0,93	347256,460	200887,080
4	4-5	340 32 23	1,59	347254,960	200887,610
51	51-52	68 48 24	94,10	347256,700	200982,580
52	52-53	68 28 3	32,46	347190,720	200980,320
53	53-1	249 39 38	110,33	347303,690	201010,080
47	47-48	217 9 56	5,31	347309,800	201011,900
46	46-47	68 19 3	2,48	347310,810	201009,410

Площадь публичного сервитута S = 826 кв. м.

Перечень земельных участков, в отношении которых устанавливается публичный сервитут

Катастроный номер земельного участка	Адрес земельного участка
255,25 кв. м	19-05-030102-941 Республика Хакасия, г. Саяногорск, ул. Индустриальная, 31В
355,57 кв. м	19-05-030102-15 Республика Хакасия, г. Саяногорск, от 80,790 км автодороги Абакан-Саяногорск-Черемушки, до 88,574 км автодороги Абакан-Саяногорск-Черемушки
55,83 кв. м	19-05-030102-387 Республика Хакасия, г. Саяногорск
61,82 кв. м	19-05-030102-7123 Российская Федерация, Республика Хакасия, г. Саяногорск, ул. Металлургов, 4/1
97,89 кв. м	19-05-040102-792 Республика Хакасия, г. Саяногорск, ул. Металлургов, 4

Схема расположения границ публичного сервитута на кадастровом плане территории

Объект, для которого устанавливается публичный сервитут: КЛ-10кВ ф.С-15 от П/С С/б до ТП С-15-01, КЛ-10кВ ф.15 30 ГПП С/б ТПС-30-1
Местоположение: Республика Хакасия, г. Саяногорск

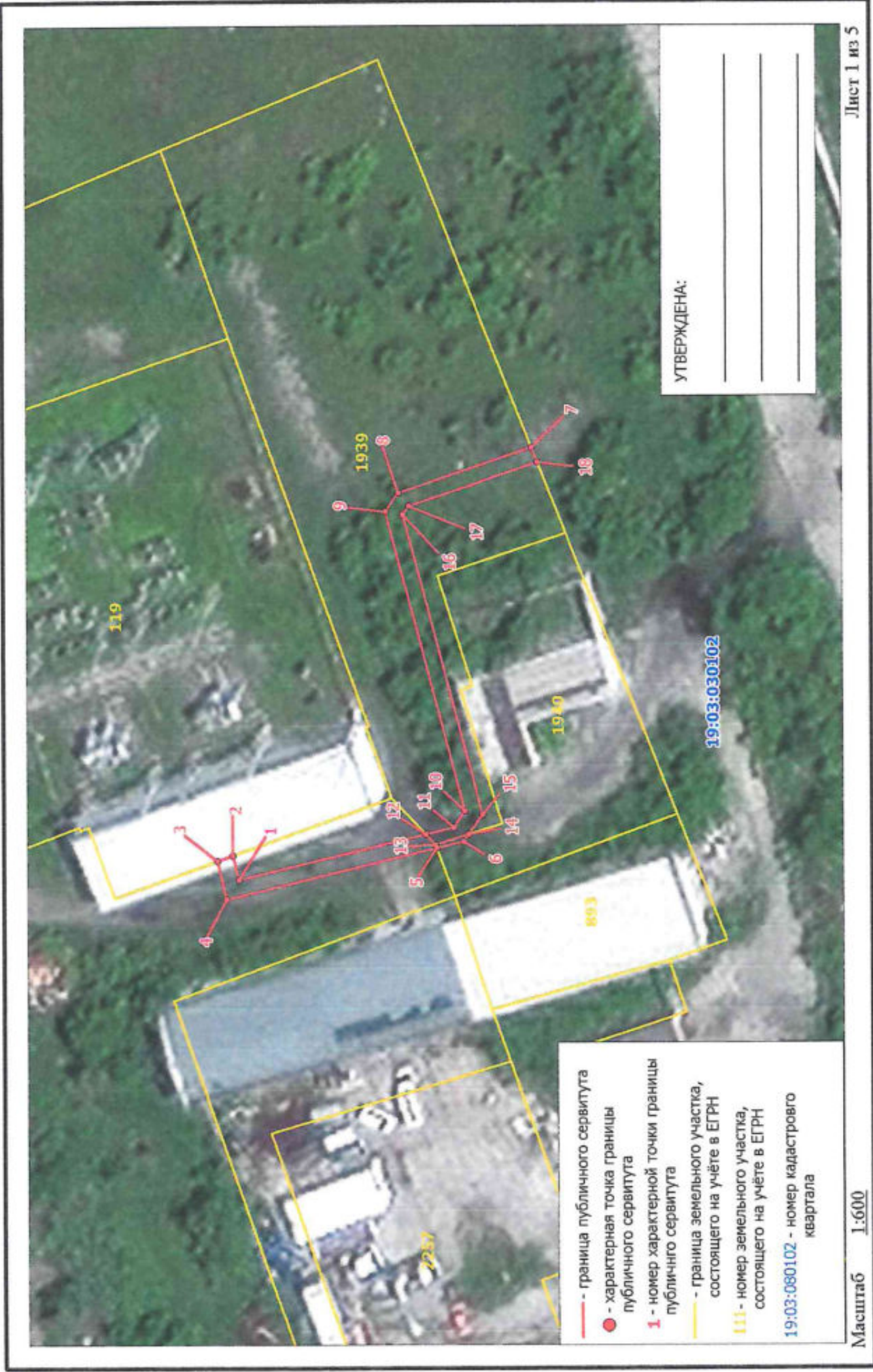


Схема расположения границ публичного сервитута на кадастровом плане территории

Объект, для которого устанавливается публичный сервитут: КЛ-10кВ ф.С-15 от П/С С/6 до ТП С-15-01, КЛ-10кВ ф15 30 ГПП С/6 ТПС-30-1
Местоположение: Республика Хакасия, г. Саяногорск

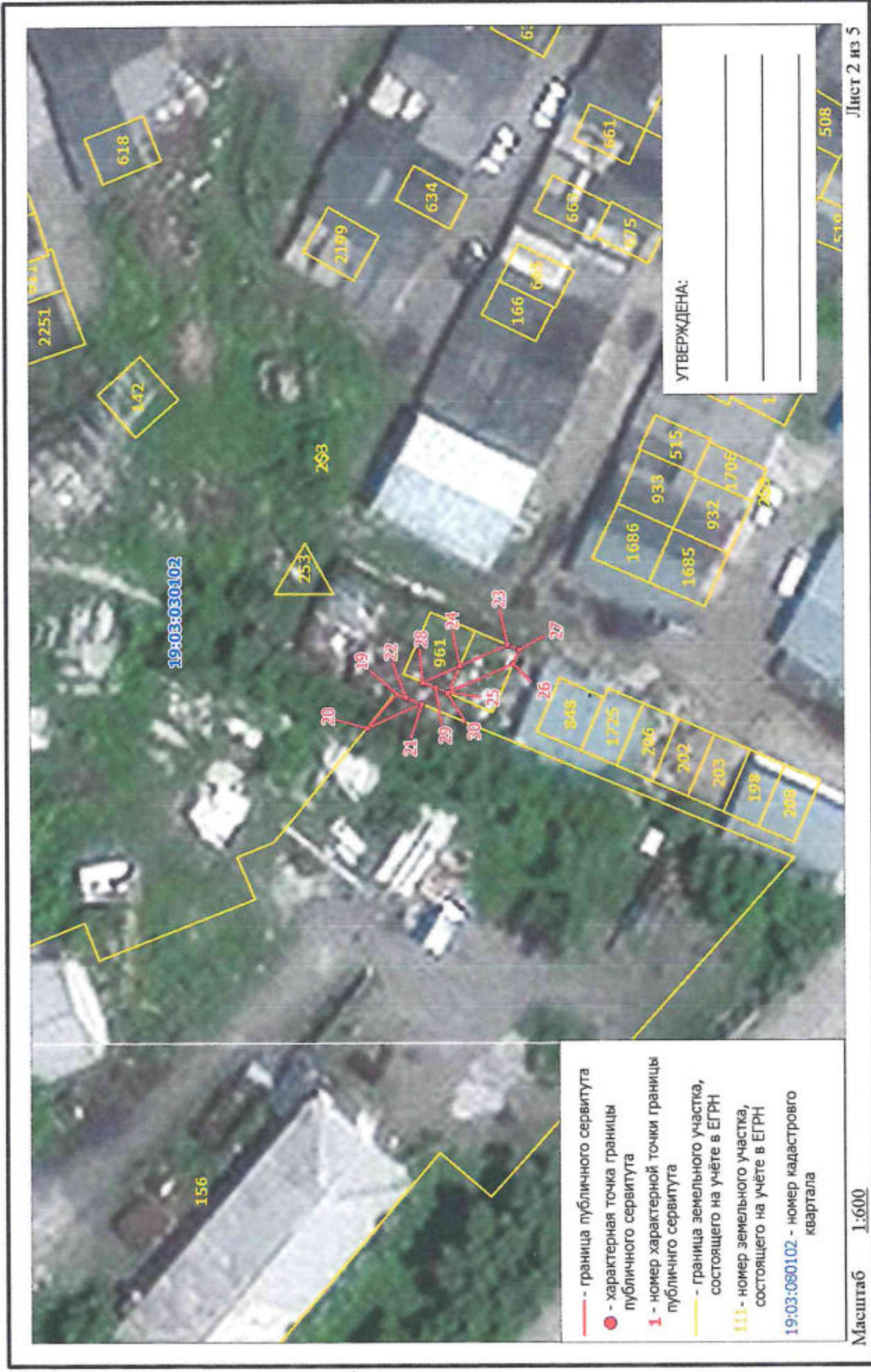


Схема расположения границ публичного сервитута на кадастровом плане территории

Объект, для которого устанавливается публичный сервитут: КЛ-10кВ ф.С-15 от П/С С/б до ТП С-15-01, КЛ-10кВ ф.15 30 ГПП С/б ТПС-30-1
Местоположение: Республика Хакасия, г. Саяногорск

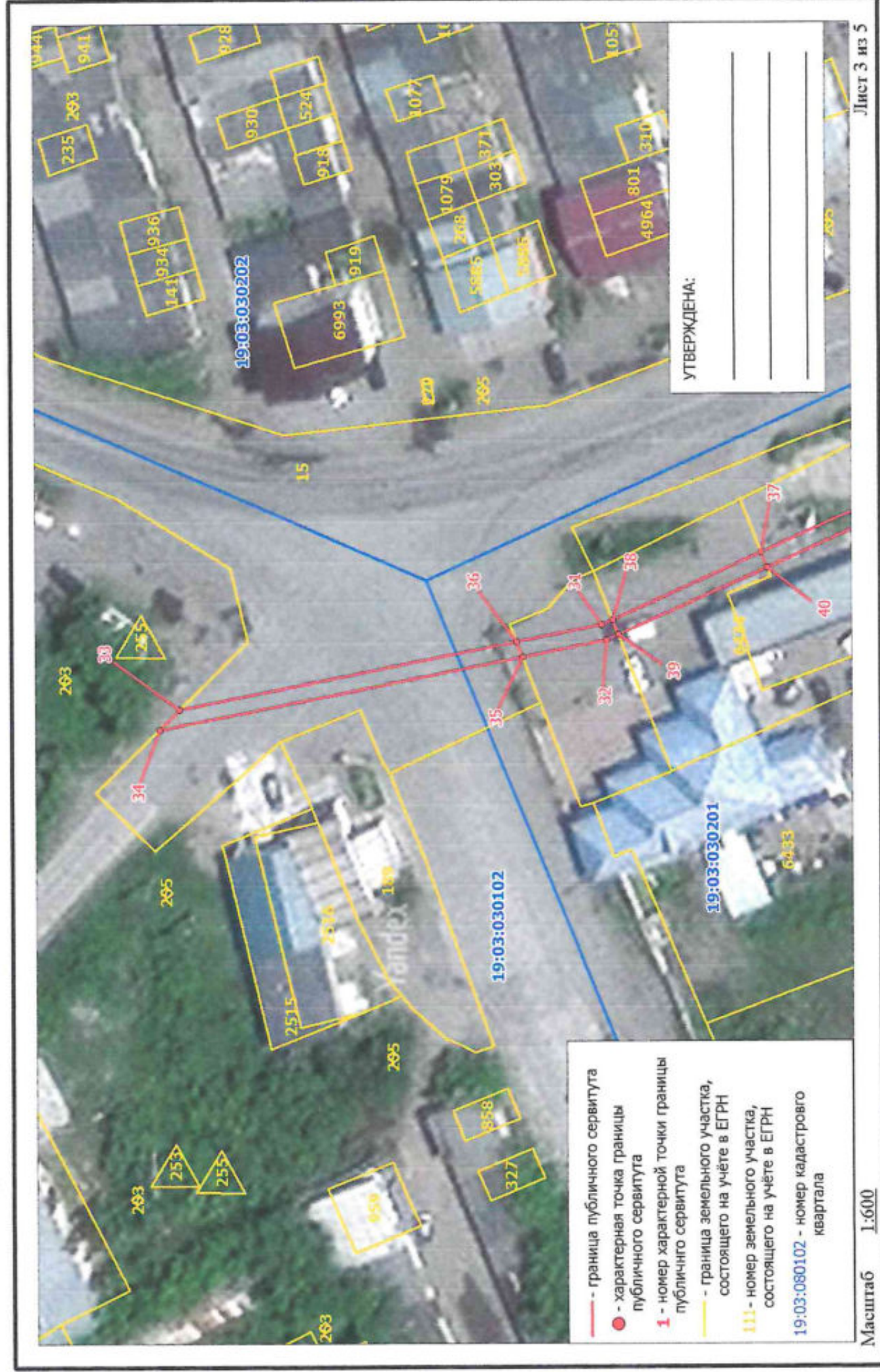


Схема расположения границ публичного сервитута на кадастровом плане территории

Объект, для которого устанавливается публичный сервитут: КЛ-10кВ ф.С-15 от П/С С/6 до ТП С-15-01, КЛ-10кВ ф.15 30 ГПП С/6 ТПС-30-1
Местоположение: Республика Хакасия, г. Саяногорск

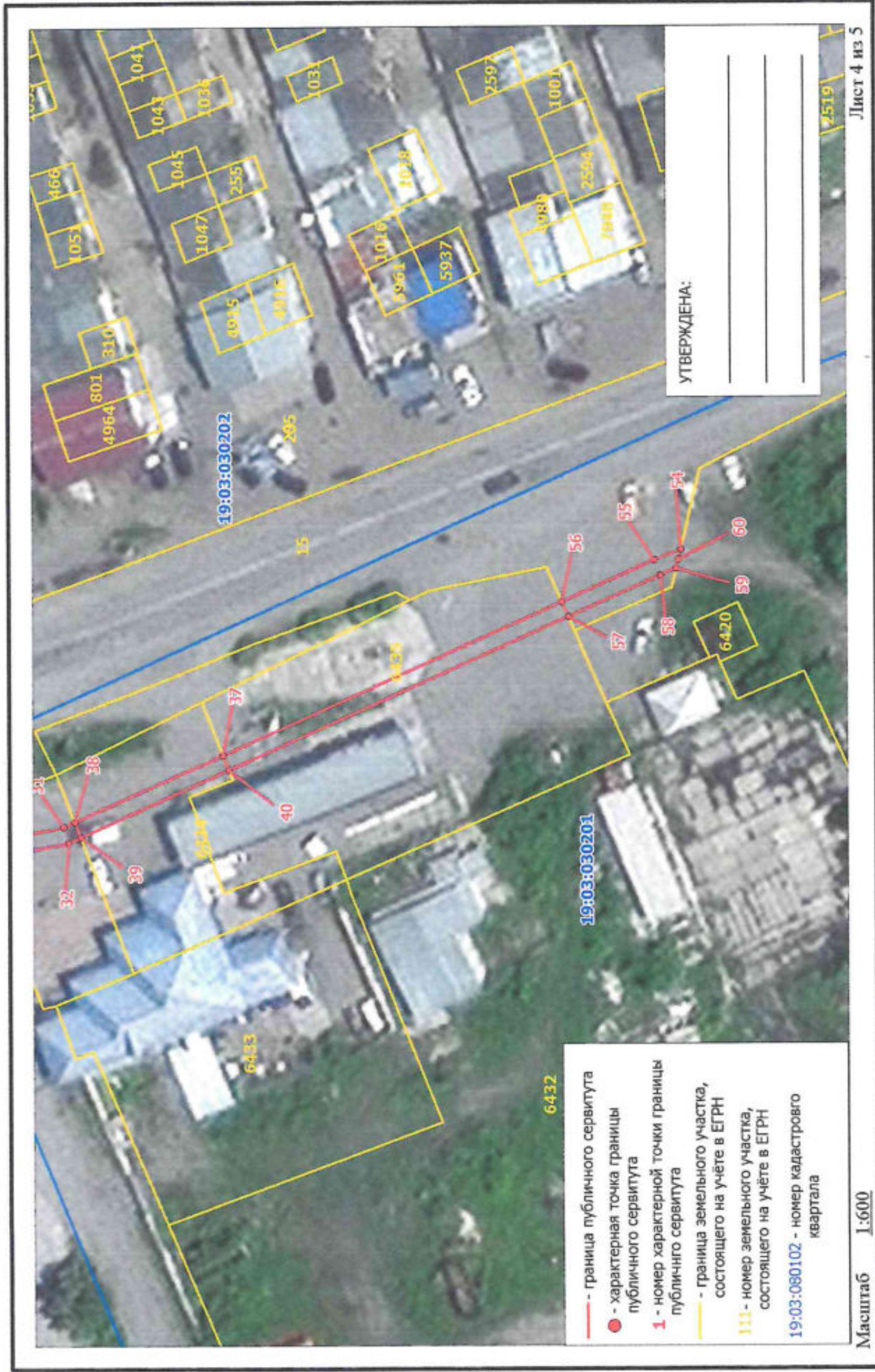
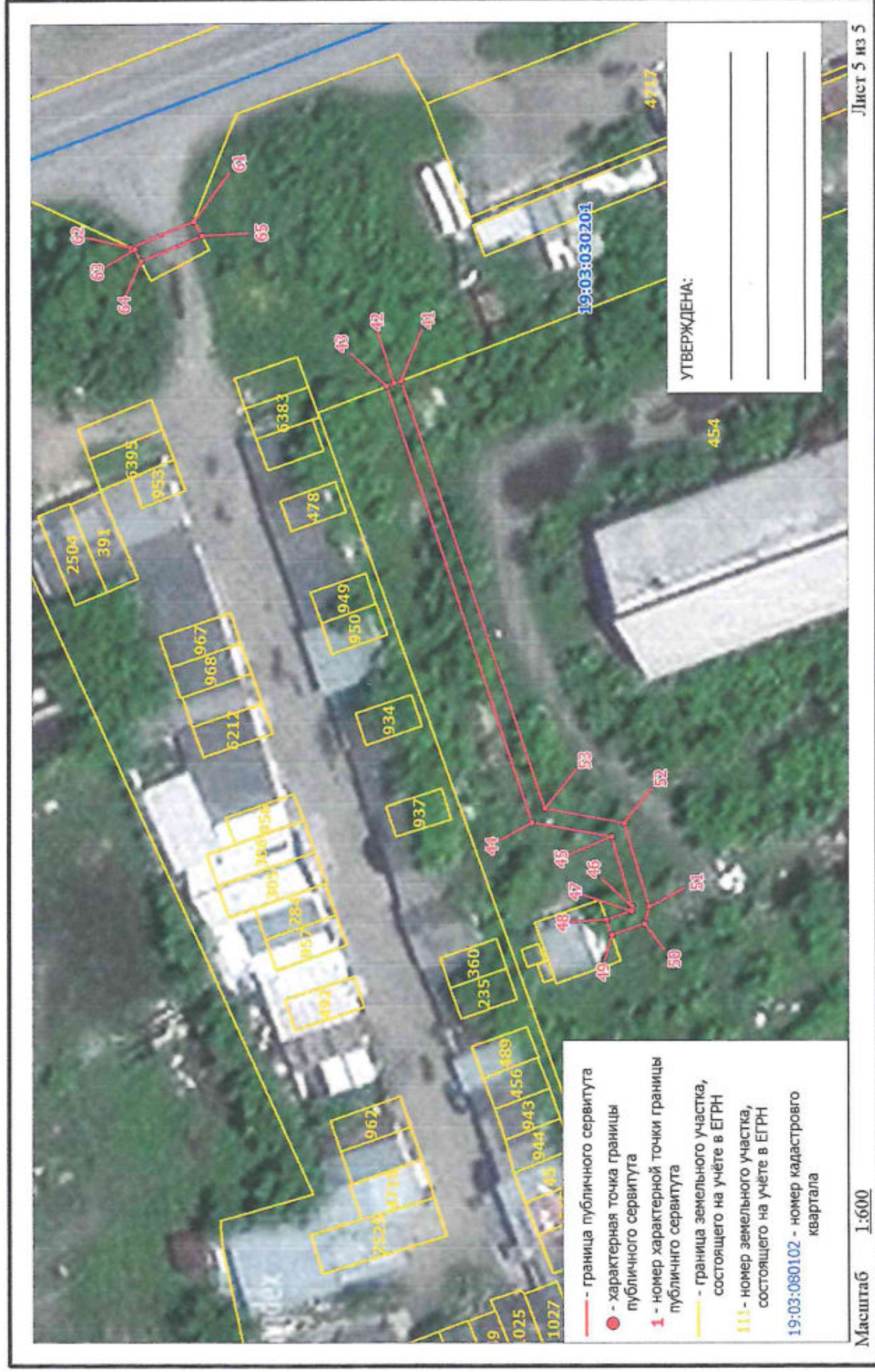


Схема расположения границ публичного сервитута на кадастровом плане территории

Объект, для которого устанавливается публичный сервитут: КЛ-10кВ ф.С-15 от П/С С/6 до ТП С-15-01, КЛ-10кВ ф.15-30 ГПП С/6 ТПС-30-1

Местоположение: Республика Хакасия, г. Саяногорск



**КАТАЛОГ КООРДИНАТ
границ публичного сервитута**

Номер точки	Название точки	Дирекционные углы	Расстояние (м)	Координаты	
				X	Y
Контур 1					
1	1-2	75 17 5	3,07	346674,610	200810,880
2	2-3	339 18 37	2,01	346675,390	200813,850
3	3-4	255 26 55	4,86	346677,270	200813,140
4	4-5	165 20 9	26,78	346676,050	200808,440
5	5-6	165 16 54	3,46	346650,140	200815,220
13	13-14	161 54 3	4,31	346650,300	200815,640
12	12-13	225 41 5	1,77	346651,540	200816,910
Контур 2					
5	5-6	165 16 54	3,46	346650,140	200815,220
6	6-7	98 49 21	49,62	346646,790	200816,100
14	14-15	124 3 31	3,02	346646,200	200816,980
13	13-14	161 54 3	4,31	346650,300	200815,640
Контур 3					
7	7-8	340 16 31	17,42	346639,180	200865,130
8	8-9	302 14 23	2,85	346655,580	200859,250
9	9-10	254 17 9	38,44	346657,100	200856,840
10	10-11	304 31 57	2,45	346646,690	200819,840
11	11-12	345 15 52	3,58	346648,080	200817,820
12	12-13	225 41 5	1,77	346651,540	200816,910
13	13-14	161 54 3	4,31	346650,300	200815,640
14	14-15	124 3 31	3,02	346646,200	200816,980
15	15-16	74 16 24	38,48	346644,510	200819,480
16	16-17	121 57 29	1,28	346654,940	200856,520
17	17-18	160 18 59	16,83	346654,260	200857,610
18	18-19	155 12 58	373,62	346638,410	200863,280
Контур 4					
19	19-20	310 10 45	4,71	346299,200	201019,900
20	20-21	155 20 28	6,18	346302,240	201016,300
21	21-22	21 44 26	1,75	346296,620	201018,880
22	22-23	151 52 34	11,04	346298,250	201019,530
Контур 5					
23	23-24	335 28 6	5,42	346287,810	201025,110
24	24-25	292 27 16	2,93	346292,740	201022,860
25	25-26	155 23 39	7,33	346293,860	201020,150
26	26-27	112 33 45	1,54	346287,200	201023,200
27	27-28	340 33 57	10,52	346286,610	201024,620
Контур 6					
28	28-29	202 5 52	1,44	346296,530	201021,120
29	29-30	202 2 45	1,31	346295,200	201020,580
30	30-31	159 6 37	174,47	346293,990	201020,090
25	25-26	155 23 39	7,33	346293,860	201020,150
24	24-25	292 27 16	2,93	346292,740	201022,860
Контур 7					
33	33-34	313 9 35	3,52	346183,160	201070,910
34	34-35	167 40 42	45,88	346185,570	201068,340
35	35-36	67 52 56	2,02	346140,750	201078,130
36	36-37	159 1 6	32,31	346141,510	201080,000
Контур 8					
35	35-36	67 52 56	2,02	346140,750	201078,130
32	32-33	349 48 45	53,66	346130,350	201080,400
39	39-40	154 45 45	20,26	346128,900	201081,090
38	38-39	247 49 25	1,99	346129,650	201082,930
31	31-32	251 23 3	2,00	346130,990	201082,300
36	36-37	159 1 6	32,31	346141,510	201080,000
Контур 9					
39	39-40	154 45 45	20,26	346128,900	201081,090
40	40-41	167 47 33	125,32	346110,570	201089,730
37	37-38	334 44 19	20,25	346111,340	201091,570
38	38-39	247 49 25	1,99	346129,650	201082,930
Контур 10					
40	40-41	167 47 33	125,32	346110,570	201089,730
57	57-58	154 45 53	12,53	346069,740	201109,470
56	56-57	244 58 59	1,99	346069,580	201111,270
37	37-38	334 44 19	20,25	346111,340	201091,570
Контур 11					
54	54-55	336 50 35	3,61	346054,910	201118,050
55	55-56	334 43 16	12,55	346058,230	201116,630
56	56-57	244 58 59	1,99	346069,580	201111,270
57	57-58	154 45 53	12,53	346069,740	201109,470
58	58-59	156 45 59	2,15	346057,410	201114,810
59	59-60	102 28 30	1,16	346055,430	201115,660

Схема расположения границ публичного сервитута на кадастровом плане территории

Объект, для которого устанавливается публичный сервитут: КЛ-10 кв ф.01-54-01, КЛ-10 кв ф.01-49 от ГПП-1 до ГПП-1 до ТП-01-54-01

Местоположение: республика Хакасия, г. Саяногорск

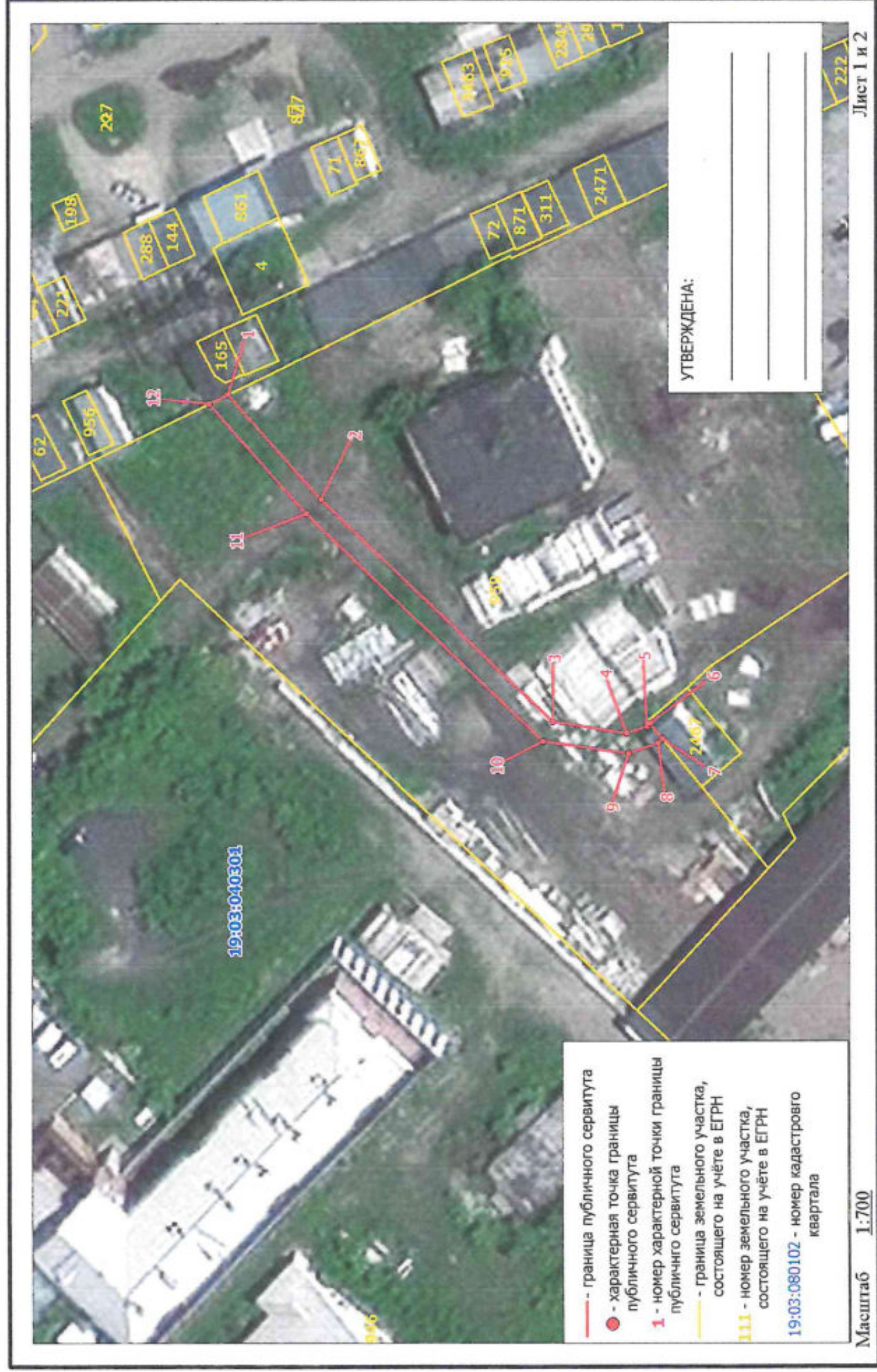


УТВЕРЖДЕНА:

Масштаб	1:700
---------	-------

Схема расположения границ публичного сервитута на кадастровом плане территории

Объект, для которого устанавливается публичный сервитут: КЛ-10 кв ф.01-54 от ГПП-1 до ГПП-1 до ТП-01-54-01
Местоположение: республика Хакасия, г. Саяногорск



КАТАЛОГ КООРДИНАТ
границ публичного сервитута

Номер точки	Название точки	Дирекцион-ные углы	Расстояние (м)	Координаты	
				X	Y
Контур 1					
1	1-2	227 32 47	20.37	344440.730	201874.070
2	2-3	222 52 11	46.42	344426.980	201859.040
3	3-4	187 32 44	10.81	344392.960	201827.460
4	4-5	161 23 23	3.10	344382.240	201826.040
5	5-6	131 0 32	0.61	344379.300	201827.030
6	6-7	229 35 48	2.82	344378.900	201827.490
7	7-8	310 36 4	0.92	344377.070	201825.340
8	8-9	339 40 52	4.52	344377.670	201824.640
9	9-10	7 2 42	12.47	344381.910	201823.070
10	10-11	42 52 34	47.51	344394.290	201824.600
11	11-12	47 34 1	21.31	344429.110	201856.930
12	12-13	346 54 55	228.37	344443.490	201872.660
Контур 2					
13	13-14	184 0 51	0.57	344665.930	201820.960
14	14-15	187 20 3	1.02	344665.360	201820.920
15	15-16	204 46 30	1.00	344664.350	201820.790
16	16-17	210 33 21	0.96	344663.440	201820.370
17	17-18	215 37 6	0.82	344662.610	201819.880
18	18-19	337 9 25	15.22	344661.940	201819.400
19	19-20	67 37 48	3.00	344675.970	201813.490
20	20-1	166 15 26	243.35	344677.110	201816.260

Площадь публичного сервитута S = 293 кв. м.

Периметр публичного сервитута P = 665.17 м.


Перечень земельных участков, в отношении которых устанавливается публичный сервитут

Площадь части ЗУ в отношении которой устанавливается сервитут	Кадастровый номер земельного участка	Адрес земельного участка
41,97 кв. м.	19:03:030202:5970	Республика Хакасия, г. Саяногорск, ул. Металлургов, 13А
250,59 кв. м.	19:03:040301:959	Республика Хакасия, г. Саяногорск, ул. Дорожная, 7Д

Схема расположения границ публичного сервитута на кадастровом плане территории

Объект, для которого устанавливается публичный сервитут: КЛ-0,4 кв ф.2 ТП-07-09-07, КЛ-0,4 кв ф.3 ТП-07-09-07

Местоположение: республика Хакасия, г. Саяногорск, р.п. Черемушки



КАТАЛОГ КООРДИНАТ
границы публичного сервитута

Номер точки	Название точки	Дирекцион-ные углы	Расстояние (м)	Координаты	
				X	Y
1	1-2	226 52 43	8.41	317185.400	202634.260
2	2-3	230 1 19	4.69	317179.650	202628.120
3	3-4	247 33 26	1.00	317176.640	202624.530
4	4-5	317 13 33	2.00	317176.260	202623.610
5	5-6	50 0 47	5.66	317177.730	202622.250
6	6-7	46 13 0	8.66	317181.370	202626.590
7	7-1	144 4 37	2.42	317187.360	202632.840

Площадь публичного сервитута $S = 33$ кв. м.

Периметр публичного сервитута $P = 32,83$ м.

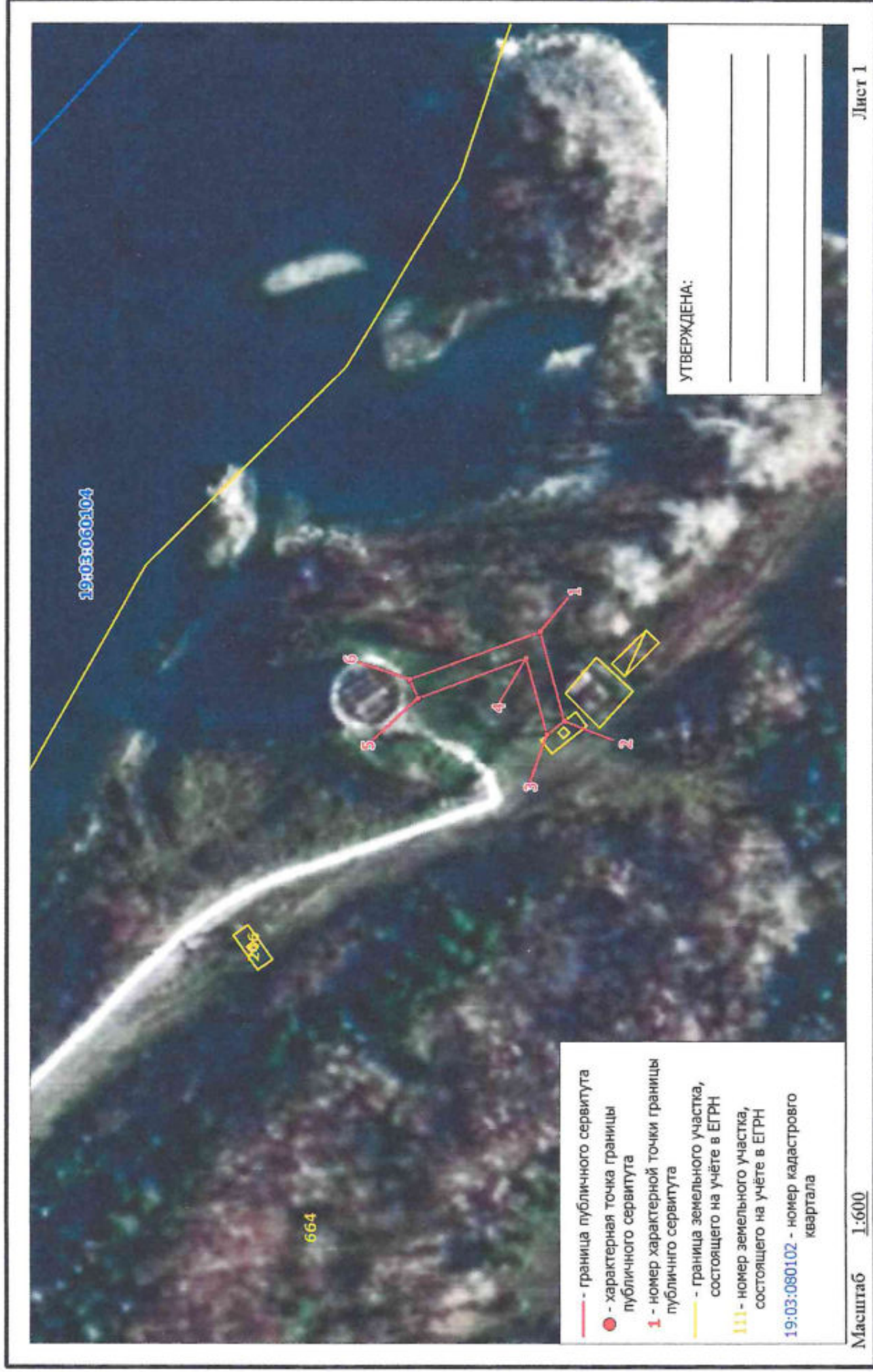
Перечень земельных участков, в отношении которых устанавливается публичный сервитут

Кадастровый номер земельного участка	Адрес земельного участка
19:03:080104:641	Российская Федерация, Республика Хакасия, Городской Округ Город Саяногорск, Рабочий поселок Черемушки, 96Б

Схема расчленения границ публичного сервитута на кадастровом плане территории

Объект, для которого устанавливается публичный сервитут: КЛ-0,4 кв ф.1 ТП-03-08-02, КЛ-0,4 кв ф.2 ТП-03-08-02

Местоположение: Республика Хакасия, г. Саяногорск, р.п. Майна



КАТАЛОГ КООРДИНАТ
границ публичного сервитута

Номер точки	Название точки	Дирекцион-ные углы	Расстояние (м)	Координаты	
				X	Y
1	1-2	254 2 52	11.53	335646.700	207351.220
2	2-3	320 3 35	2.73	335643.530	207340.130
3	3-4	74 1 21	9.85	335645.620	207338.380
4	4-5	338 23 29	14.34	335648.340	207347.680
5	5-6	67 13 18	2.51	335661.670	207342.600
6	6-1	158 24 12	17.14	335662.640	207344.910

Площадь публичного сервитута S = 66 кв. м.

Периметр публичного сервитута P = 58,13 м.


Перечень земельных участков, в отношении которых устанавливается публичный сервитут

Кадастровый номер земельного участка	Адрес земельного участка
19:03:060103: 664	Республика Хакасия, г. Саяногорск, рп. Майна, ул. Береговая, 1а

Схема расположения границ публичного сервитута на кадастровом плане территории

Объект, для которого устанавливается публичный сервитут: КЛ-0,4 кВ ф.2 ТП-03-13-03, КЛ-0,4 кВ ф.3 ТП-03-13-03

Местоположение: республика Хакасия, г. Саяногорск, р.п. Майна



УТВЕРЖДЕНА:

Масштаб	1:700
---------	-------

Лист 1

КАТАЛОГ КООРДИНАТ
границ публичного сервитута

Номер точки	Название точки	Дирекцион-ные углы	Расстояние (м)	Координаты	
				X	Y
1	1-2	235 0 37	38.64	334953.000	207180.200
2	2-3	320 41 32	2.21	334960.840	207148.540
3	3-4	55 1 12	38.93	334962.550	207147.140
4	4-1	148 11 16	2.20	334984.870	207179.040

Площадь публичного сервитута $S = 85$ кв. м.

Периметр публичного сервитута $P = 81.98$ м.


Перечень земельных участков, в отношении которых устанавливается публичный сервитут

Кадастровый номер земельного участка	Адрес земельного участка
19:03:060104:5321	Российская Федерация, Республика Хакасия, Городской Округ Город Саяногорск, Рабочий поселок Майна, Улица Победы, 8

Схема расположения границ публичного сервитута на кадастровом плане территории

Объект, для которого устанавливается публичный сервитут: КЛ-0,4 кв ф.4 ТП-03-13-03, КЛ-0,4 кв ф.5 ТП-03-13-03

Местоположение: республика Хакасия, г. Саяногорск, р.п. Майна



УТВЕРЖДЕНА:

Масштаб	1:700
---------	-------

Лист 1

КАТАЛОГ КООРДИНАТ
границ публичного сервитута

Номер точки	Название точки	Дирекцион-ные углы	Расстояние (м)	Координаты	
				X	Y
1	1-2	229 16 50	4.74	334967.560	207178.110
2	2-3	256 50 37	24.96	334964.470	207174.520
3	3-4	320 38 40	2.44	334958.790	207150.220
4	4-1	76 50 46	30.23	334960.660	207148.670

Площадь публичного сервитута $S = 61$ кв. м.

Периметр публичного сервитута $P = 62.37$ м.

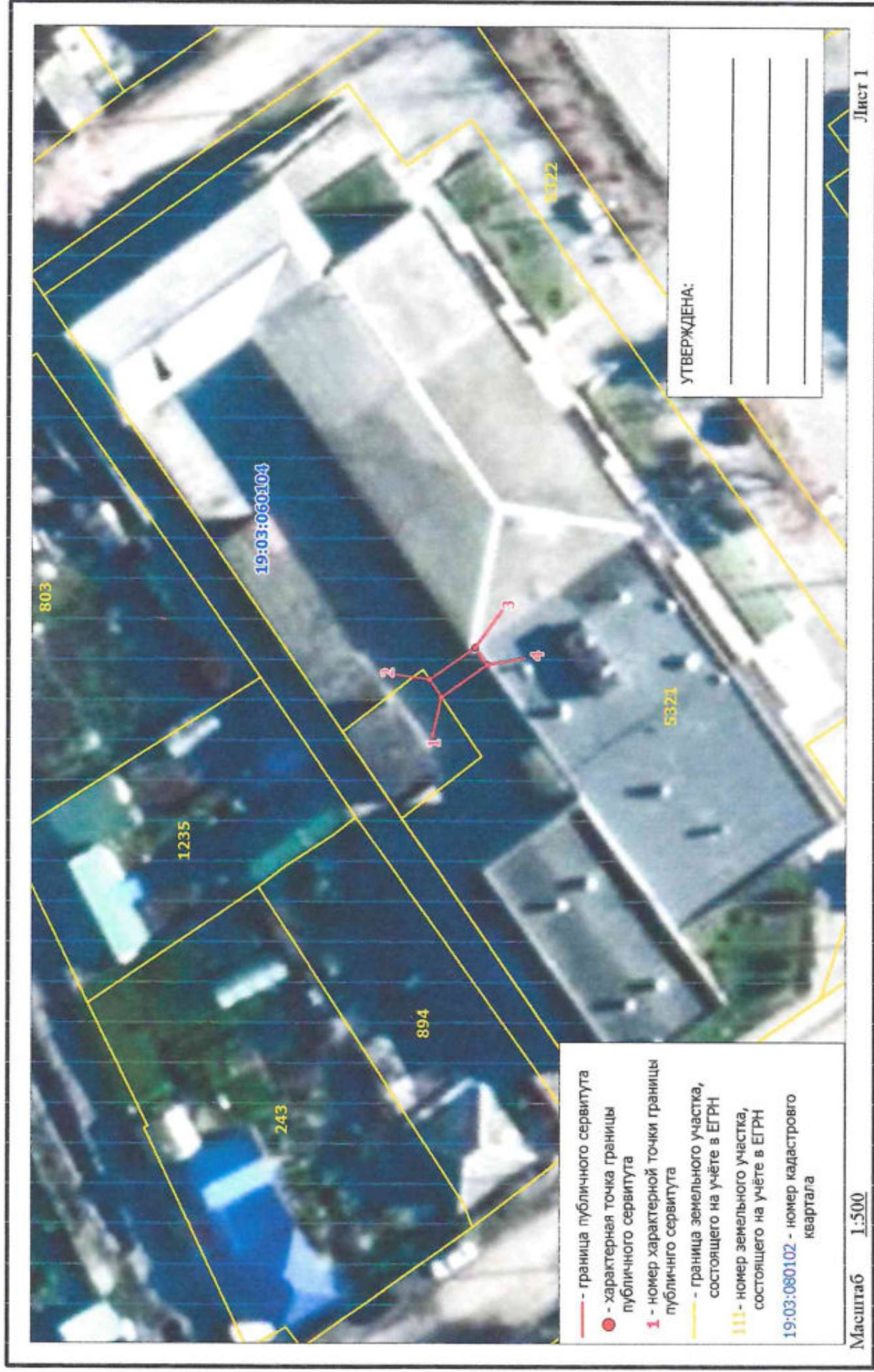
Перечень земельных участков, в отношении которых устанавливается публичный сервитут

Кадастровый номер земельного участка	Адрес земельного участка
19:03:060104:5321	Российская Федерация, Республика Хакасия, Городской Округ Город Саяногорск, Рабочий поселок Майна, Улица Победы, 8

Схема расположения границ публичного сервитута на кадастровом плане территории

Объект, для которого устанавливается публичный сервитут: КЛ-0,4 кв ф.9 ТП-03-13-03, КЛ-0,4 кв ф.11 ТП-03-13-03

Местоположение: Республика Хакасия, г. Саяногорск, р.п. Майна



КАТАЛОГ КООРДИНАТ
границ публичного сервитута

Номер точки	Название точки	Дирекционные углы	Расстояние (м)	Координаты	
				X	Y
1	1-2	54 47 41	2.20	334952.970	207150.530
2	2-3	143 28 16	5.71	334954.240	207152.330
3	3-4	232 36 24	2.19	334949.650	207155.730
4	4-1	323 20 51	5.80	334948.320	207153.990

Площадь публичного сервитута $S = 13$ кв. м.

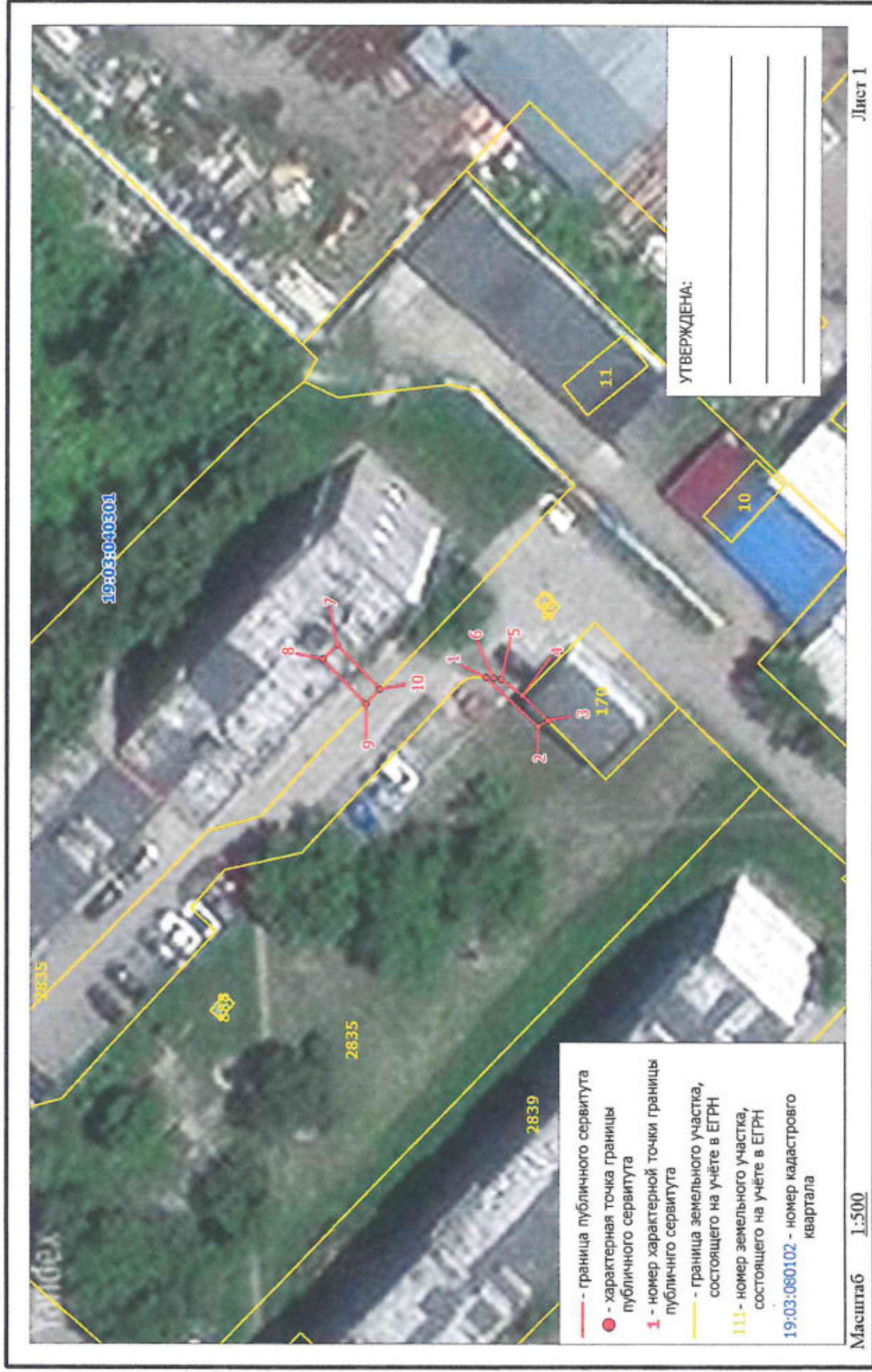
Периметр публичного сервитута $P = 15.90$ м.

Перечень земельных участков, в отношении которых устанавливается публичный сервитут

Кадастровый номер земельного участка	Адрес земельного участка
19:03:060104:5321	Российская Федерация, Республика Хакасия, Городской Округ Город Саяногорск, Рабочий поселок Майна, Улица Победы, 8

Схема расположения границ публичного сервитута на кадастровом плане территории

Объект, для которого устанавливается публичный сервитут: КЛ -0.4кВ ТП 01-09-02 до офиса Фауль, КЛ-0.4кВ ТП-1-9-2 дб Южн.м-он
Местоположение: Республика Хакасия, г. Саяногорск



КАТАЛОГ КООРДИНАТ
границ публичного сервитута

Номер точки	Название точки	Дирекцион-ные углы	Расстояние (м)	Координаты	
				X	Y
Контур 1					
1	1-2	221 56 49	7.44	344288.990	201687.090
2	2-3	146 26 42	1.18	344283.460	201682.120
3	3-4	43 59 55	3.64	344282.450	201682.770
4	4-5	35 58 1	2.79	344285.100	201685.300
5	5-6	7 44 0	0.82	344287.360	201686.940
6	6-7	10 43 3	16.51	344288.170	201687.050
Контур 2					
7	7-8	315 0 0	2.11	344304.390	201690.120
8	8-9	224 56 13	6.44	344305.680	201688.630
9	9-10	132 17 31	2.10	344301.320	201684.080
10	10-1	172 23 5	11.02	344299.910	201685.630

Площадь публичного сервитута S = 21 кв. м.

Периметр публичного сервитута P = 54,05 м.

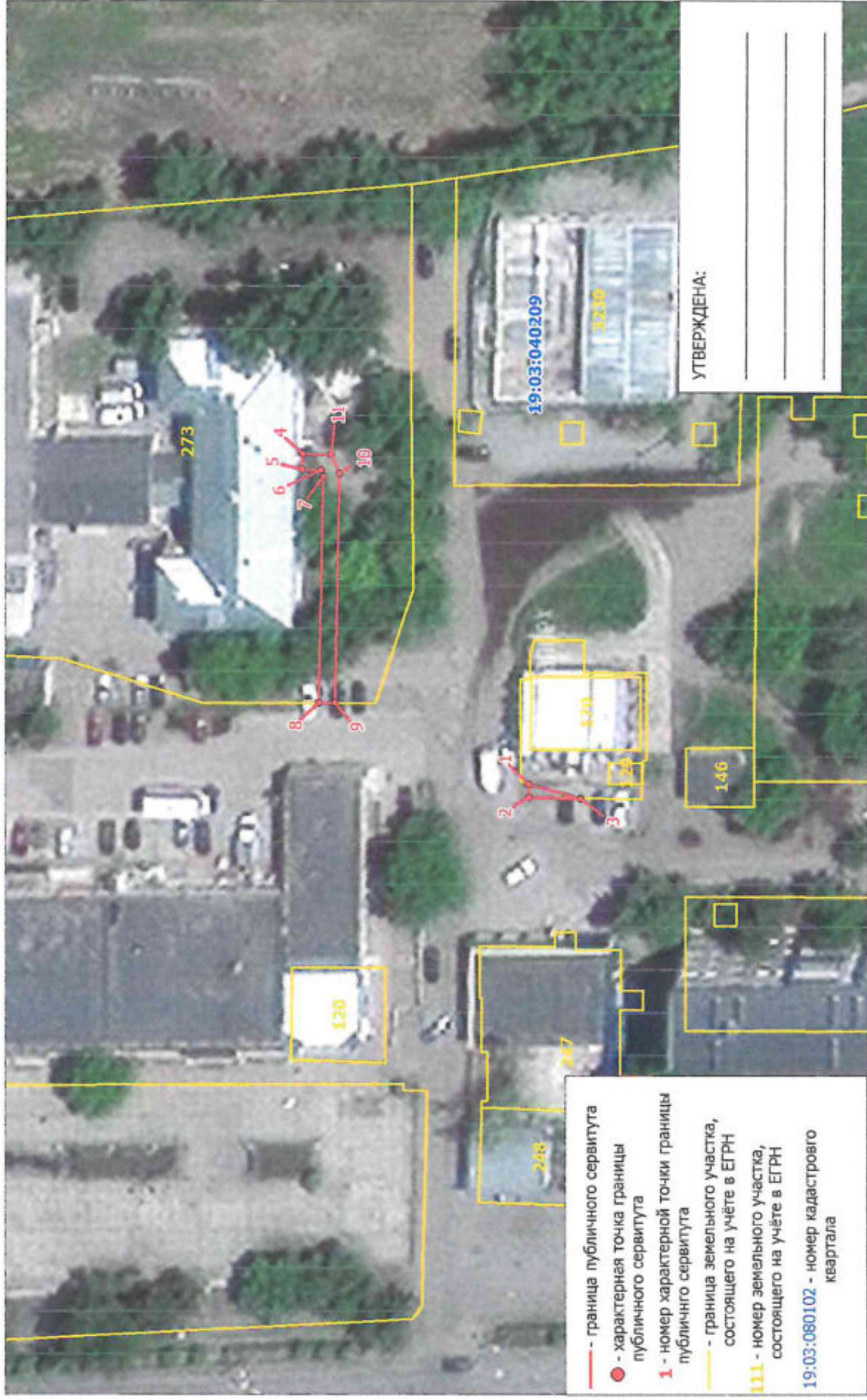
Перечень земельных участков, в отношении которых устанавливается публичный сервитут

Кадастровый номер земельного участка	Адрес земельного участка
19:03:040301:2835	Республика Хакасия, г Саяногорск, Южный мкрн, 4, 5, 6

Схема расположения границ публичного сервитута на кадастровом плане территории

Объект, для которого устанавливается публичный сервитут: КЛ-0.4 кВ от ТП 1-21-1 до поликлиники, КЛ-0.4кВотТП-1-21-1доНов.пол.

Местоположение: республика Хакасия, г. Саяногорск



Машина 1:700

Лист 1

КАТАЛОГ КООРДИНАТ
границ публичного сервитута

Номер точки	Название точки	Дирекцион-ные углы	Расстояние (м)	Координаты	
				X	Y
Контур 1					
1	1-2	266 26 37	1.77	344533.760	202288.400
2	2-3	180 0 0	7.02	344533.650	202286.630
3	3-4	50 0 3	60.67	344526.630	202286.630
Контур 2					
4	4-5	270 15 50	2.17	344565.630	202333.110
5	5-6	180 26 51	2.56	344565.640	202330.940
6	6-7	246 57 38	0.95	344563.080	202330.920
7	7-8	269 56 40	31.08	344562.710	202330.050
8	8-9	178 56 55	2.18	344562.680	202298.970
9	9-10	90 0 0	31.51	344560.500	202299.010
10	10-11	65 52 24	2.84	344560.500	202330.520
11	11-1	238 2 5	52.70	344561.680	202333.110

Площадь публичного сервитута S = 86 кв. м.

Периметр публичного сервитута P = 195.45 м.

Перечень земельных участков, в отношении которых устанавливается публичный сервитут

Площадь части ЗУ в отношении которой устанавливается сервитут	Кадастровый номер земельного участка	Адрес земельного участка
79,98 кв. м.	19:03:040209:273	Республика Хакасия, г. Саяногорск, мкр. Енисейский, 32
6,21 кв. м.	19:03:040209:207	Респ. Хакасия, г. Саяногорск, мкр. Енисейский, 30б

КАТАЛОГ КООРДИНАТ
границы публичного сервитута

Номер точки	Название точки	Дирекцион-ные углы	Расстояние (м)	Координаты	
				X	Y
Контур 1					
1	1-2	356 33 58	2.00	344887.160	201884.160
2	2-3	267 13 34	5.17	344889.160	201884.040
3	3-4	177 8 15	2.00	344880.910	201878.880
4	4-5	132 48 51	80.47	344886.910	201878.960
Контур 2					
5	5-6	300 45 26	10.95	344832.220	201938.010
6	6-7	291 27 46	1.26	344837.820	201928.600
7	7-8	146 11 19	2.62	344838.280	201927.430
8	8-9	146 43 30	1.53	344836.100	201928.890
9	9-10	120 43 50	5.48	344834.820	201929.730
10	10-1	317 38 22	74.62	344832.020	201934.440

Площадь публичного сервитута S = 28 кв. м.

Периметр публичного сервитута P = 186.10 м.

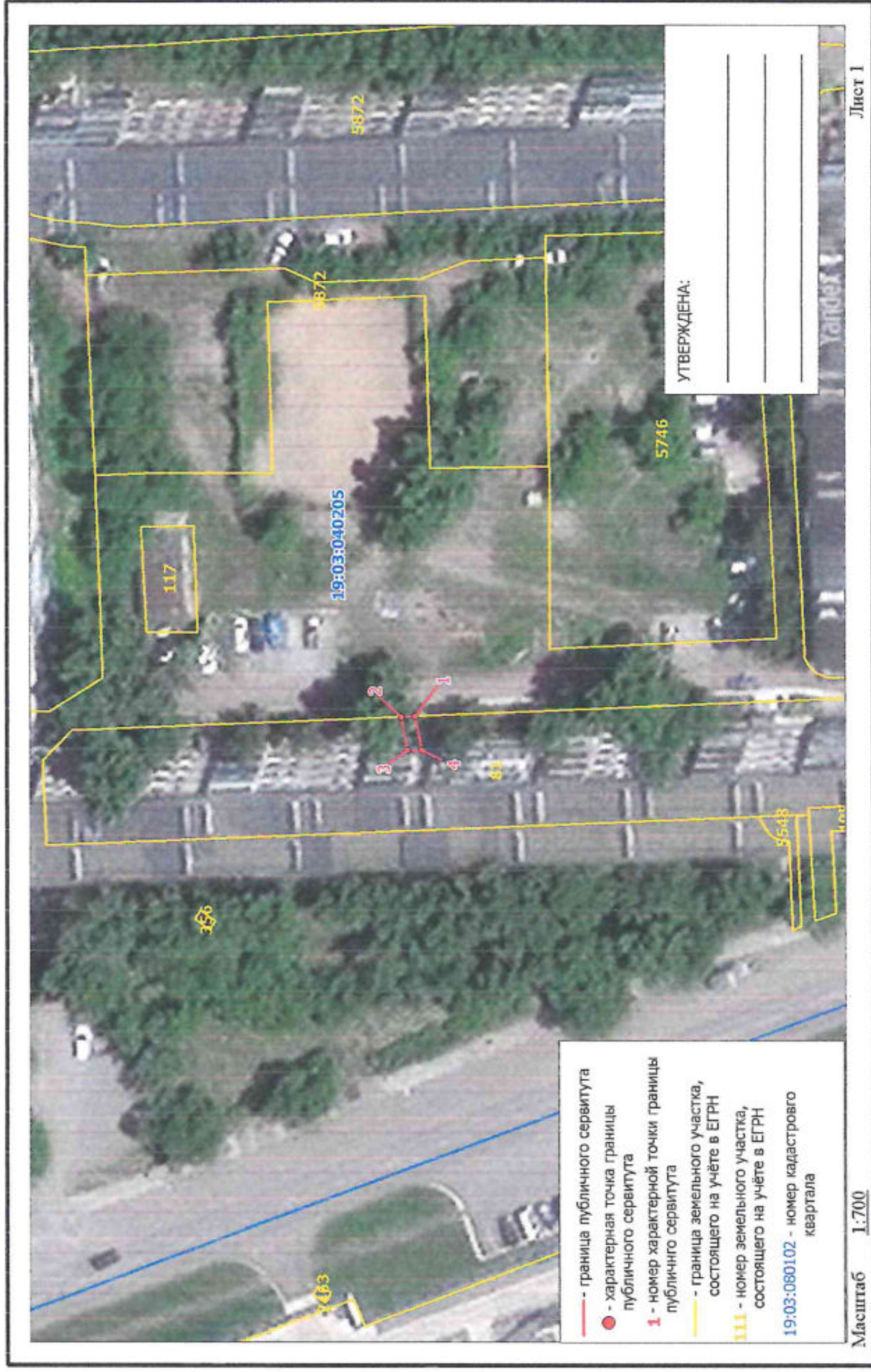
Перечень земельных участков, в отношении которых устанавливается публичный сервитут

Площадь части ЗУ в отношении которой устанавливается сервитут	Катастровый номер земельного участка	Адрес земельного участка
10.37 кв. м	19:03:040205:83	Респ. Хакасия, г. Саяногорск, мкр. Заводской, 9
17.9 кв. м	19:03:040205:5748	Республика Хакасия, г. Саяногорск, мкр. Заводской, 5

Схема расположения границ публичного сервитута на кадастровом плане территории

Объект, для которого устанавливается публичный сервитут: КЛ-0.4кВ ТП-1-22-1 д 7 4м-н

Местоположение: республика Хакасия, г. Саяногорск



КАТАЛОГ КООРДИНАТ
границ публичного сервитута

Номер точки	Название точки	Дирекцион-ные углы	Расстояние (м)	Координаты	
				X	Y
1	1-2	356 36 1	2.02	344786.460	201927.060
2	2-3	256 59 48	4.98	344788.480	201926.940
3	3-4	177 45 15	2.04	344787.360	201922.090
4	4-1	76 52 37	5.02	344785.320	201922.170

Площадь публичного сервитута $S = 10,00$ кв. м.

Периметр публичного сервитута $P = 14,06$ м.

Перечень земельных участков, в отношении которых устанавливается публичный сервитут

Кадастровый номер земельного участка	Адрес земельного участка
19:03:040205:81	Республика Хакасия, г. Саяногорск, мкр. Заводской, 7

Схема расположения границ публичного сервитута на кадастровом плане территории

Объект, для которого устанавливается публичный сервитут: КЛ-0.4кВ ТП-1-22-1 д 6 4м-н

Местоположение: республика Хакасия, г. Саяногорск



Масштаб	1:700
---------	-------

Лист 1

КАТАЛОГ КООРДИНАТ
границы публичного сервитута

Номер точки	Название точки	Дирекцион-ные углы	Расстояние (м)	Координаты	
				X	Y
Контур 1					
1	1-2	301 18 35	3.41	344840.230	201994.550
2	2-3	266 44 11	39.52	344842.000	201991.640
3	3-4	256 54 46	10.69	344839.750	201952.180
4	4-5	177 53 30	4.69	344837.330	201941.770
5	5-6	85 14 10	0.12	344832.440	201941.950
6	6-7	86 20 51	1.83	344832.450	201942.070
7	7-8	357 50 20	3.18	344832.570	201943.950
8	8-9	76 49 33	8.86	344835.750	201943.830
9	9-10	86 45 34	38.74	344837.770	201952.460
10	10-11	121 0 49	1.96	344839.960	201991.140
11	11-12	178 7 49	3.37	344838.950	201992.820
12	12-13	86 21 31	1.10	344835.580	201992.930
13	13-14	3 43 16	2.47	344835.650	201994.030
14	14-15	9 39 35	1.43	344838.110	201994.190
15	15-16	166 55 33	39.43	344839.520	201994.430
Контур 2					
16	16-17	357 9 6	2.01	344801.110	202003.350
17	17-18	271 28 32	4.27	344803.120	202003.250
18	18-19	176 0 56	2.01	344803.230	201998.980
19	19-1	353 19 5	39.28	344801.220	201999.120

Площадь публичного сервитута S = 125 кв. м.

Периметр публичного сервитута P = 208.62 м.

Перечень земельных участков, в отношении которых устанавливается публичный сервитут

Площадь части ЗУ в отношении которой устанавливается сервитут	Кадастровый номер земельного участка	Адрес земельного участка
116.48 кв. м	19:03:040205:5748	Республика Хакасия, г. Саяногорск, мкр. Завольской, 5
8.53 кв. м	19:03:040205:5872	Республика Хакасия, г. Саяногорск, мкр. Завольской, 6

Схема расположения границ публичного сервитута на кадастровом плане территории

Объект, для которого устанавливается публичный сервитут: КЛ-0.4кВ от ТП-1-22-1 д 10 4 м-н

Местоположение: республика Хакасия, г. Саяногорск



Масштаб	1:800
---------	-------

Лист 1

КАТАЛОГ КООРДИНАТ
границ публичного сервитута

Номер точки	Название точки	Дирекцион-ные углы	Расстояние (м)	Координаты	
				X	Y
Контур 1					
1	1-2	345 59 17	5.70	344927.560	201863.400
2	2-3	269 26 27	2.05	344933.090	201862.020
3	3-4	166 3 33	5.81	344933.070	201859.970
4	4-5	140 55 21	122.59	344927.430	201861.370
Контур 2					
5	5-6	300 3 32	10.86	344832.260	201938.650
6	6-7	291 48 5	2.10	344837.700	201929.250
7	7-8	153 26 5	0.02	344838.480	201927.300
8	8-9	146 11 52	2.84	344838.460	201927.310
9	9-10	146 18 35	0.97	344836.100	201928.890
10	10-11	120 6 32	6.44	344835.290	201929.430
11	11-1	323 8 22	119.36	344832.060	201935.000

Площадь публичного сервитута S = 31 кв. м.

Периметр публичного сервитута P = 278.74 м.

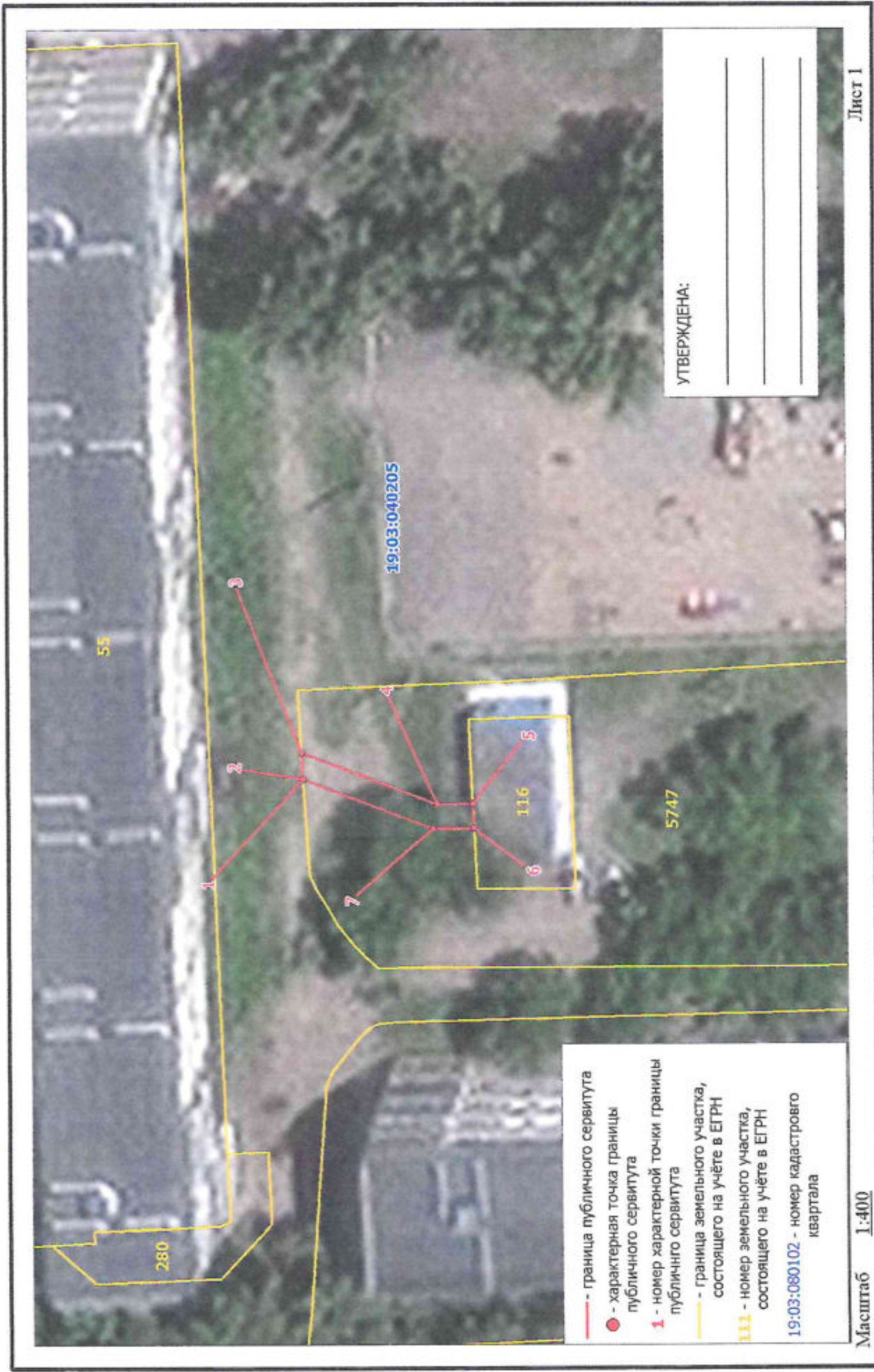
Перечень земельных участков, в отношении которых устанавливается публичный сервитут

Площадь части ЗУ в отношении которой устанавливается сервитут	Катастровый номер земельного участка	Адрес земельного участка
11.49 кв. м	19:03:040205:5740	Республика Хакасия, г. Саяногорск, Заводской мкр., 10
19.57 кв. м	19:03:040205:5748	Республика Хакасия, г. Саяногорск, мкр. Заводской, 5

Схема расположения границ публичного сервитута на кадастровом плане территории

Объект, для которого устанавливается публичный сервитут: КЛ-0.4кВ от ТП-1-22-2-Д3 4м-0

Местоположение: республика Хакасия, г. Саяногорск



КАТАЛОГ КООРДИНАТ
границ публичного сервитута

Номер точки	Название точки	Дирекционные углы	Расстояние (м)	Координаты	
				X	Y
1	1-2	90 0 0	0.02	344953.260	202073.100
2	2-3	86 2 44	2.18	344953.260	202073.120
3	3-4	199 47 43	11.99	344953.410	202075.290
4	4-5	178 4 40	2.98	344942.130	202071.230
5	5-6	266 16 51	2.00	344939.150	202071.330
6	6-7	357 59 46	3.43	344939.020	202069.330
7	7-1	19 47 28	11.49	344942.450	202069.210

Площадь публичного сервитута S = 30 кв. м.

Периметр публичного сервитута P = 34.09 м.

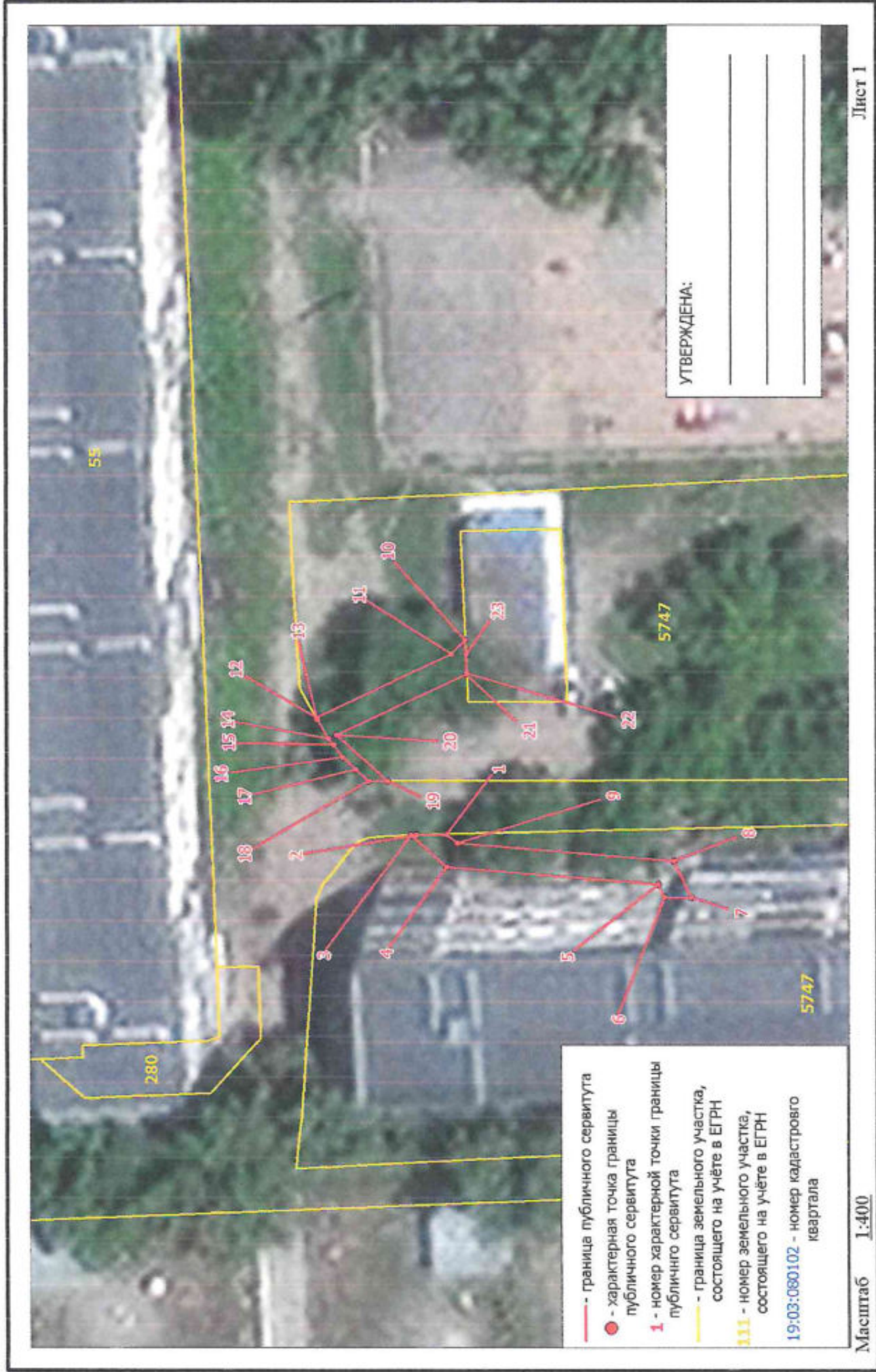
Перечень земельных участков, в отношении которых устанавливается публичный сервитут

Кадастровый номер земельного участка	Адрес земельного участка
19:03:040205:5747	Республика Хакасия, г. Саяногорск, Заводской мкр., 2

Схема расположения границ публичного сервитута на кадастровом плане территории

Объект, для которого устанавливается публичный сервитут: КЛ 0.4кВ ТП 1-22-2до д/сРосиян

Местоположение: республика Хакасия, г. Саяногорск



КАТАЛОГ КООРДИНАТ
границ публичного сервитута

Номер точки	Название точки	Дирекцион-ные углы	Расстояние (м)	Координаты	
				X	Y
Контур 1					
1	1-2	357 30 2	2.52	344940.300	202053.310
2	2-3	356 54 21	0.37	344942.820	202053.200
3	3-4	221 8 39	3.69	344943.190	202053.180
4	4-5	183 31 53	17.53	344940.260	202050.620
5	5-6	243 0 14	1.19	344922.760	202049.540
6	6-7	179 13 57	2.24	344922.220	202048.480
7	7-8	62 44 24	3.32	344919.980	202048.510
8	8-9	3 34 6	17.99	344921.500	202051.460
9	9-10	91 27 51	16.83	344939.460	202052.580
Контур 2					
10	10-11	312 48 24	1.66	344939.030	202069.400
11	11-12	333 53 30	12.34	344940.160	202068.180
12	12-13	237 31 43	0.13	344951.240	202062.750
13	13-14	237 53 55	1.90	344951.170	202062.640
14	14-15	231 12 12	0.65	344950.160	202061.030
15	15-16	231 26 59	1.25	344949.750	202060.520
16	16-17	224 10 39	1.48	344948.970	202059.540
17	17-18	220 12 46	1.44	344947.910	202058.510
18	18-19	178 33 32	1.59	344946.810	202057.580
19	19-20	41 9 27	5.70	344945.220	202057.620
20	20-21	153 53 28	11.79	344949.510	202061.370
21	21-22	131 11 9	0.11	344938.920	202066.560
22	22-23	86 19 55	1.56	344938.850	202066.640
23	23-1	275 10 49	14.95	344938.950	202069.200

Площадь публичного сервитута S = 77 кв. м.

Периметр публичного сервитута P = 122.43 м.

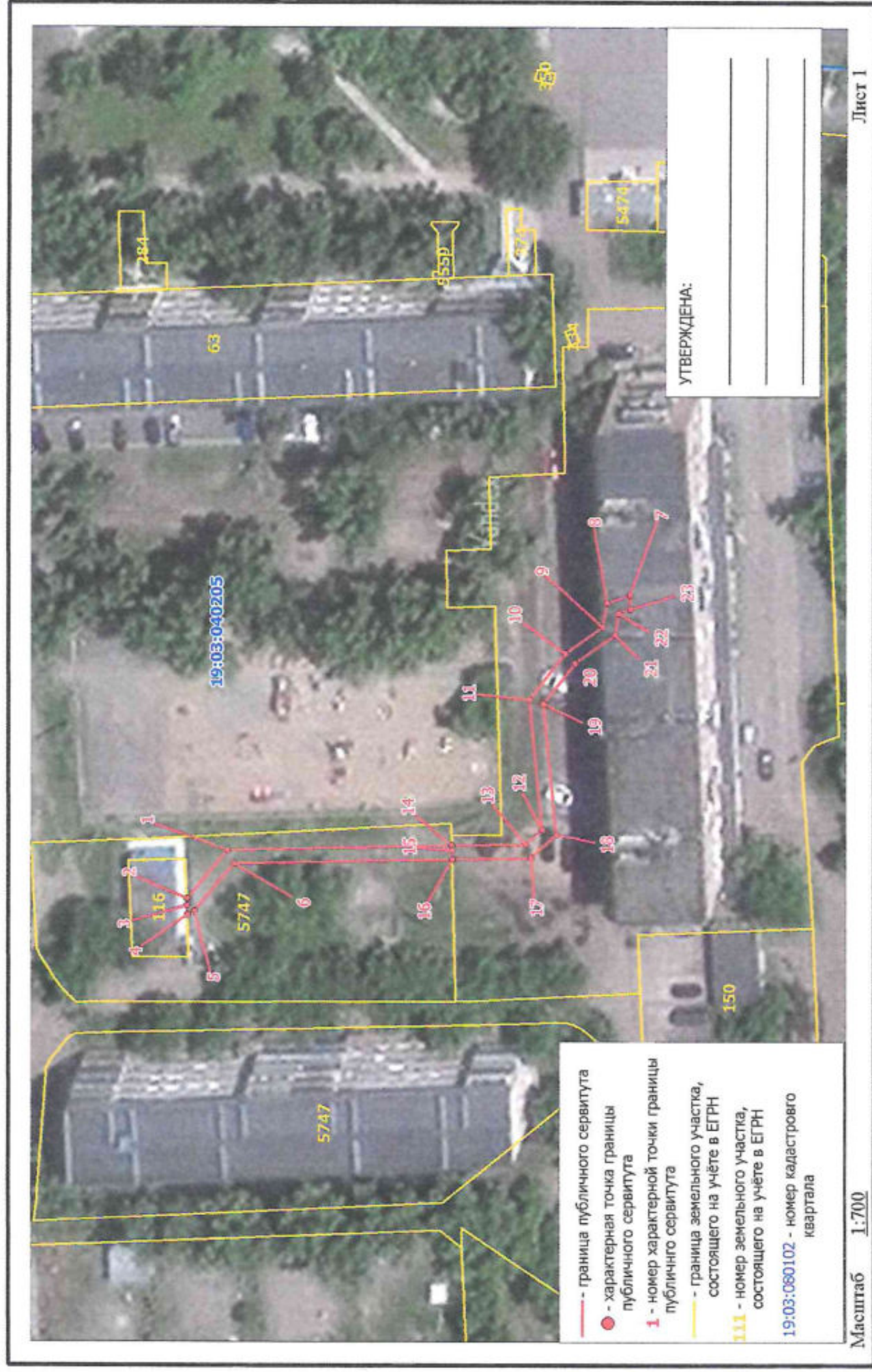
Перечень земельных участков, в отношении которых устанавливается публичный сервитут

Кадастровый номер земельного участка	Адрес земельного участка
19:03:040205:5747	Республика Хакасия, г. Славновск, Заводской мкрн., 2

Схема расположения границ публичного сервитута на кадастровом плане территории

Объект, для которого устанавливается публичный сервитут: КЛ-0.4кВ от ТП-1-22-2-д1 4м-н

Местоположение: республика Хакасия, г. Саяногорск



КАТАЛОГ КООРДИНАТ
границ публичного сервитута

Номер точки	Название точки	Дирекционные углы	Расстояние (м)	Координаты	
				X	Y
Контур 1					
1	1-2	306 44 13	9.27	344925.180	202080.190
2	2-3	266 29 47	0.90	344930.980	202072.960
3	3-4	266 59 13	1.33	344930.920	202071.980
4	4-5	152 19 59	1.16	344930.850	202070.650
5	5-6	128 41 58	9.02	344929.820	202071.190
6	6-7	144 38 37	69.44	344924.180	202078.230
16	16-17	177 45 39	11.52	344892.550	202079.480
15	15-16	267 20 13	1.29	344892.610	202080.770
14	14-15	267 32 45	0.70	344892.640	202081.470
Контур 2					
7	7-8	338 55 38	3.50	344867.550	202118.410
8	8-9	278 39 34	3.52	344870.820	202117.150
9	9-10	323 49 32	6.59	344871.350	202113.670
10	10-11	306 31 22	8.59	344876.670	202109.780
11	11-12	263 20 42	18.90	344881.780	202102.880
12	12-13	315 53 21	3.19	344879.590	202084.110
13	13-14	357 45 52	10.77	344881.880	202081.890
14	14-15	267 32 45	0.70	344892.640	202081.470
15	15-16	267 20 13	1.29	344892.610	202080.770
16	16-17	177 45 39	11.52	344892.550	202079.480
17	17-18	135 54 5	4.94	344881.040	202079.930
18	18-19	83 20 53	19.08	344877.490	202083.370
19	19-20	126 28 18	7.49	344879.700	202102.320
20	20-21	143 50 12	7.13	344875.250	202108.340
21	21-22	98 30 46	3.17	344869.490	202112.550
22	22-23	158 59 9	1.76	344869.020	202115.690
23	23-1	327 59 27	68.16	344867.380	202116.320

Площадь публичного сервитута S = 194 кв. м.

Периметр публичного сервитута участка P = 271.50 м.

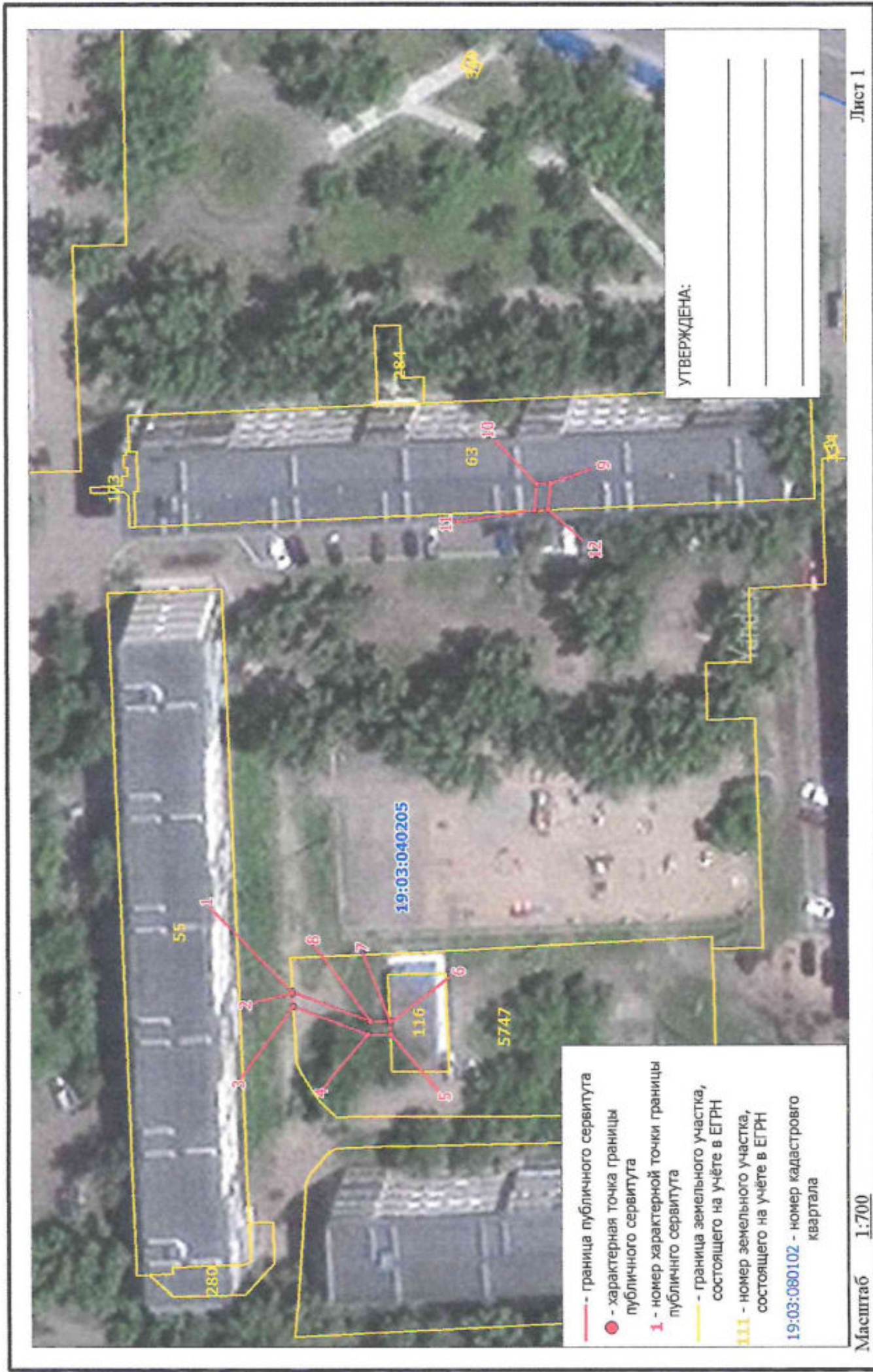
Перечень земельных участков, в отношении которых устанавливается публичный сервитут

Площадь части ЗУ в отношении которой устанавливается сервитут	Кадастровый номер земельного участка	Адрес земельного участка
83.65 кв. м	19:03:040205:5747	Республика Хакасия, г. Саяногорск, Заводской мкрн., 2
110.1 кв. м	19:03:040205:5737	Республика Хакасия, г. Саяногорск, Заводской мкрн., 1

Схема расположения границ публичного сервитута на кадастровом плане территории

Объект, для которого устанавливается публичный сервитут: КЛ-0.4кВ от ТП-1-22-2-д4 4м-0

Местоположение: республика Хакасия, г. Саяногорск



КАТАЛОГ КООРДИНАТ
границ публичного сервитута

Номер точки	Название точки	Дирекцион-ные углы	Расстояние (м)	Координаты	
				X	Y
Контур 1					
1	1-2	265 45 48	0.27	344953.440	202075.640
2	2-3	265 48 28	1.92	344953.420	202075.370
3	3-4	199 42 13	11.57	344953.280	202073.460
4	4-5	178 27 39	3.35	344942.390	202069.560
5	5-6	86 17 52	1.70	344939.040	202069.650
6	6-7	86 11 9	0.30	344939.150	202071.350
7	7-8	358 13 20	2.90	344939.170	202071.650
8	8-9	107 34 55	82.23	344942.070	202071.560
Контур 2					
9	9-10	357 26 10	2.01	344917.230	202149.950
10	10-11	273 25 7	3.86	344919.240	202149.860
11	11-12	176 33 59	2.00	344919.470	202146.010
12	12-1	297 2 4	79.14	344917.470	202146.130

Площадь публичного сервитута S = 38 кв. м.

Периметр публичного сервитута P = 191.25 м.

Перечень земельных участков, в отношении которых устанавливается публичный сервитут

Площадь части ЗУ в отношении которой устанавливается сервитут	Кадастровый номер земельного участка	Адрес земельного участка
29.82 кв. м	19:03:040205:5747	Республика Хакасия, г. Саяногорск, Заводской мкрн., 2
7.66 кв. м	19:03:040205:63	Республика Хакасия, г. Саяногорск, мкр. Заводской, 4

Схема расположения границ публичного сервитута на кадастровом плане территории

Объект, для которого устанавливается публичный сервитут: КЛ-0.4кВ от ТП-1-22-2-ДК Горо
Местоположение: республика Хакасия, г. Саяногорск

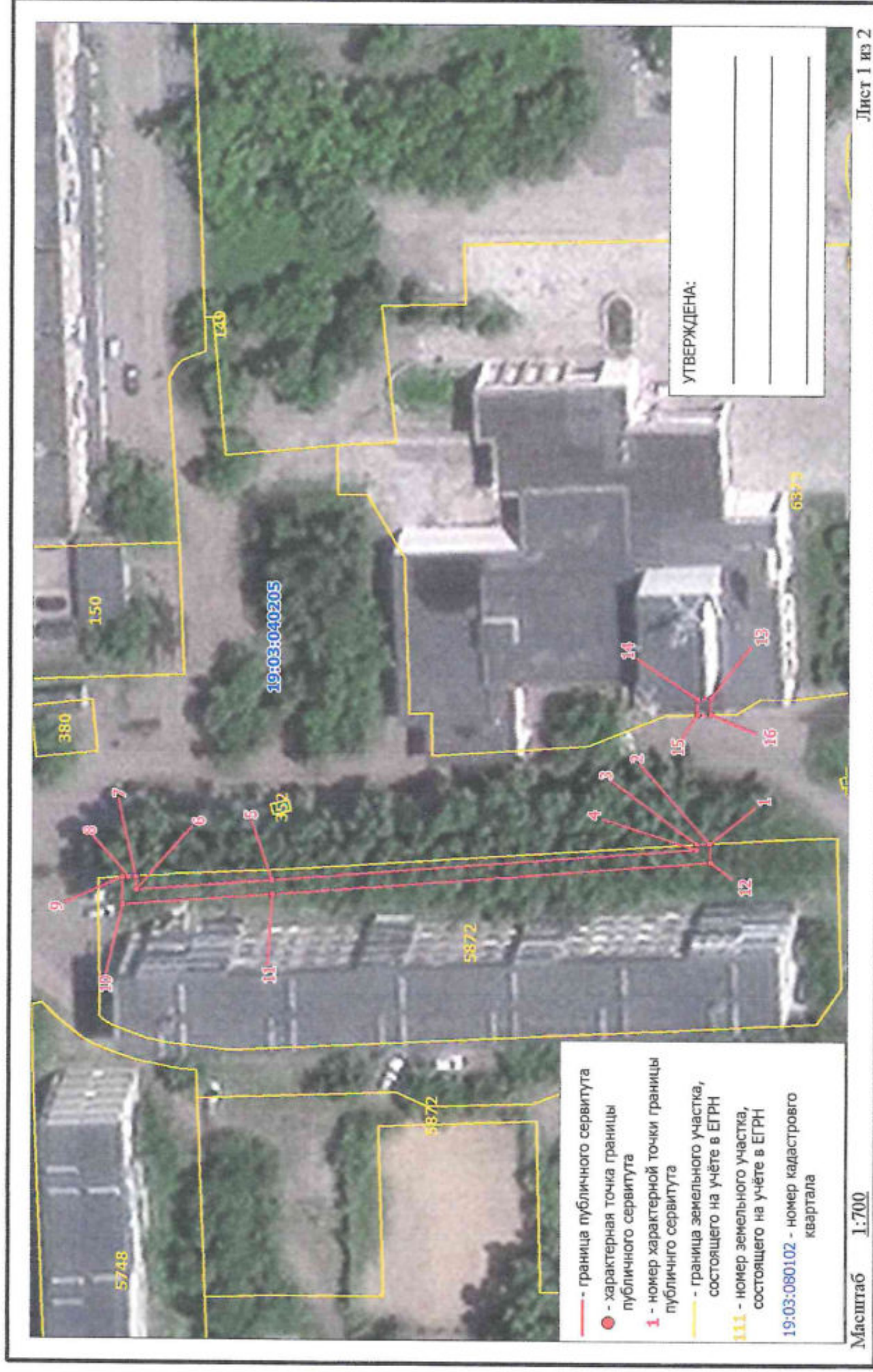


Схема расположения границ публичного сервитута на кадастровом плане территории

Объект, для которого устанавливается публичный сервитут: КЛ-0.4кВ от ТП-1-22-2-ДК Горо
Местоположение: республика Хакасия, г. Саяногорск



КАТАЛОГ КООРДИНАТ
границ публичного сервитута

Номер точки	Название точки	Дирекцион-ные углы	Расстояние (м)	Координаты	
				X	Y
Контур 1					
1	1-2	356 25 25	0.16	344761.890	202028.810
2	2-3	355 1 48	1.85	344762.050	202028.800
3	3-4	269 18 4	0.82	344763.890	202028.640
4	4-5	354 30 9	61.79	344763.880	202027.820
5	5-6	354 29 11	19.67	344825.390	202021.900
6	6-7	86 43 15	1.92	344844.970	202020.010
7	7-8	355 19 21	1.10	344845.080	202021.930
8	8-9	354 51 49	0.89	344846.180	202021.840
9	9-10	266 47 45	3.94	344847.070	202021.760
10	10-11	174 32 27	21.76	344846.850	202017.830
11	11-12	174 29 59	63.64	344825.190	202019.900
12	12-13	69 2 29	23.91	344761.840	202026.000
Контур 2					
13	13-14	355 59 44	2.00	344762.240	202049.910
14	14-15	269 0 13	2.30	344764.240	202049.770
15	15-16	177 8 15	2.00	344764.200	202047.470
16	16-17	4 15 16	114.58	344762.200	202047.570
Контур 3					
17	17-18	269 46 11	9.78	344876.460	202056.070
18	18-19	177 10 22	3.24	344876.250	202046.290
19	19-20	139 14 44	3.25	344873.010	202046.450
20	20-21	357 14 40	3.74	344870.550	202048.570
21	21-22	80 45 52	7.42	344874.290	202048.390
22	22-23	14 21 52	0.85	344874.450	202055.810
23	23-24	2 32 0	1.13	344875.270	202056.020
24	24-25	94 42 47	18.96	344876.400	202056.070
Контур 4					
25	25-26	356 52 55	17.47	344874.850	202074.870
26	26-27	267 24 37	1.99	344892.290	202073.920
27	27-28	176 52 33	15.41	344892.200	202071.930
28	28-29	269 48 23	12.96	344876.810	202072.770
29	29-30	176 17 58	2.01	344876.540	202059.810
30	30-31	11 53 21	57.62	344874.530	202059.940
Контур 5					
31	31-32	266 50 10	1.99	344930.910	202071.810
32	32-1	193 38 48	173.82	344930.800	202069.820
27	27-28	176 52 33	15.41	344892.200	202071.930
26	26-27	267 24 37	1.99	344892.290	202073.920

Площадь публичного сервитута S = 344 кв. м.

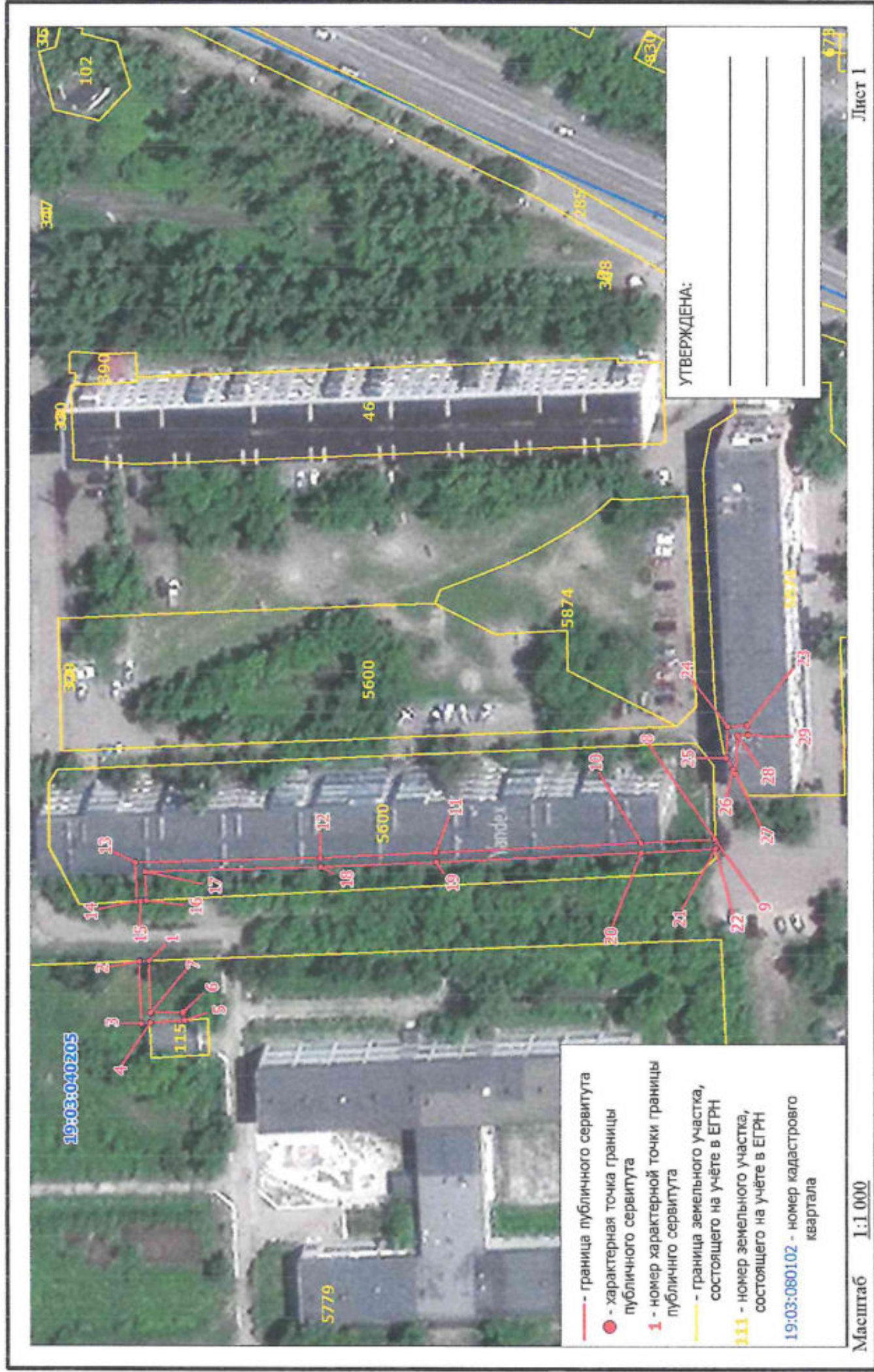
Периметр публичного сервитута P = 653.87 м.

Перечень земельных участков, в отношении которых устанавливается публичный сервитут

Площадь части ЗУ в отношении которой устанавливается сервитут	Кадастровый номер земельного участка	Адрес земельного участка
176.91 кв. м	19:03:040205:5872	Республика Хакасия, г. Саяногорск, мкр. Заводской, 6
4.64 кв. м	19:03:040205:6373	Российская Федерация, Республика Хакасия, Городской Округ Город Саяногорск, Город Саяногорск, Микрорайон Заводской, 6А
101.35 кв. м	19:03:040205:5747	Республика Хакасия, г. Саяногорск, Заводской мкр., 2
60.74 кв. м	19:03:040205:5737	Республика Хакасия, г. Саяногорск, Заводской мкр., 1

Схема расположения границ публичного сервитута на кадастровом плане территории

Объект, для которого устанавливается публичный сервитут: КЛ-0.4кВ от ТП 1-22-3-Д20 4м-н
 Местоположение: республика Хакасия, г. Саяногорск



КАТАЛОГ КООРДИНАТ
границ публичного сервитута

Номер точки	Название точки	Дирекцион-ные углы	Расстояние (м)	Координаты	
				X	Y
Контур 1					
1	1-2	356 33 58	2.00	345128.740	202113.010
2	2-3	266 46 31	12.90	345130.740	202112.890
3	3-4	176 49 12	1.90	345130.020	202100.110
4	4-5	174 44 19	6.90	345128.040	202100.220
5	5-6	79 57 16	1.78	345121.090	202100.860
6	6-7	356 46 23	6.75	345121.400	202102.610
7	7-8	161 41 32	122.41	345128.140	202102.230
Контур 2					
8	8-9	305 32 15	0.09	345011.930	202140.680
9	9-10	356 8 2	15.43	345011.920	202140.610
10	10-11	356 7 26	42.46	345027.370	202139.570
11	11-12	356 14 52	23.99	345069.730	202136.700
12	12-13	357 20 52	38.25	345093.670	202135.130
13	13-14	266 47 18	8.03	345131.880	202133.360
14	14-15	177 47 50	0.78	345131.430	202125.340
15	15-16	175 44 46	1.21	345130.650	202125.370
16	16-17	86 45 24	6.01	345129.440	202125.460
17	17-18	177 21 39	36.27	345129.780	202131.460
18	18-19	176 15 3	24.01	345093.550	202133.130
19	19-20	176 7 26	42.46	345069.590	202134.700
20	20-21	176 5 40	15.42	345027.230	202137.570
21	21-22	90 0 0	0.10	345011.850	202138.620
22	22-23	103 19 12	26.39	345011.850	202138.720
Контур 3					
23	23-24	354 59 57	4.02	345005.770	202164.400
24	24-25	271 19 19	6.50	345009.770	202164.050
25	25-26	238 23 32	2.75	345009.920	202157.550
26	26-27	241 26 2	1.02	345008.480	202155.210
27	27-28	91 18 18	7.90	345007.990	202154.310
28	28-29	175 6 29	2.23	345007.810	202162.210
29	29-1	338 8 47	132.68	345005.590	202162.400

Площадь публичного сервитута S = 312 кв. м.

Периметр публичного сервитута P = 592.70 м.

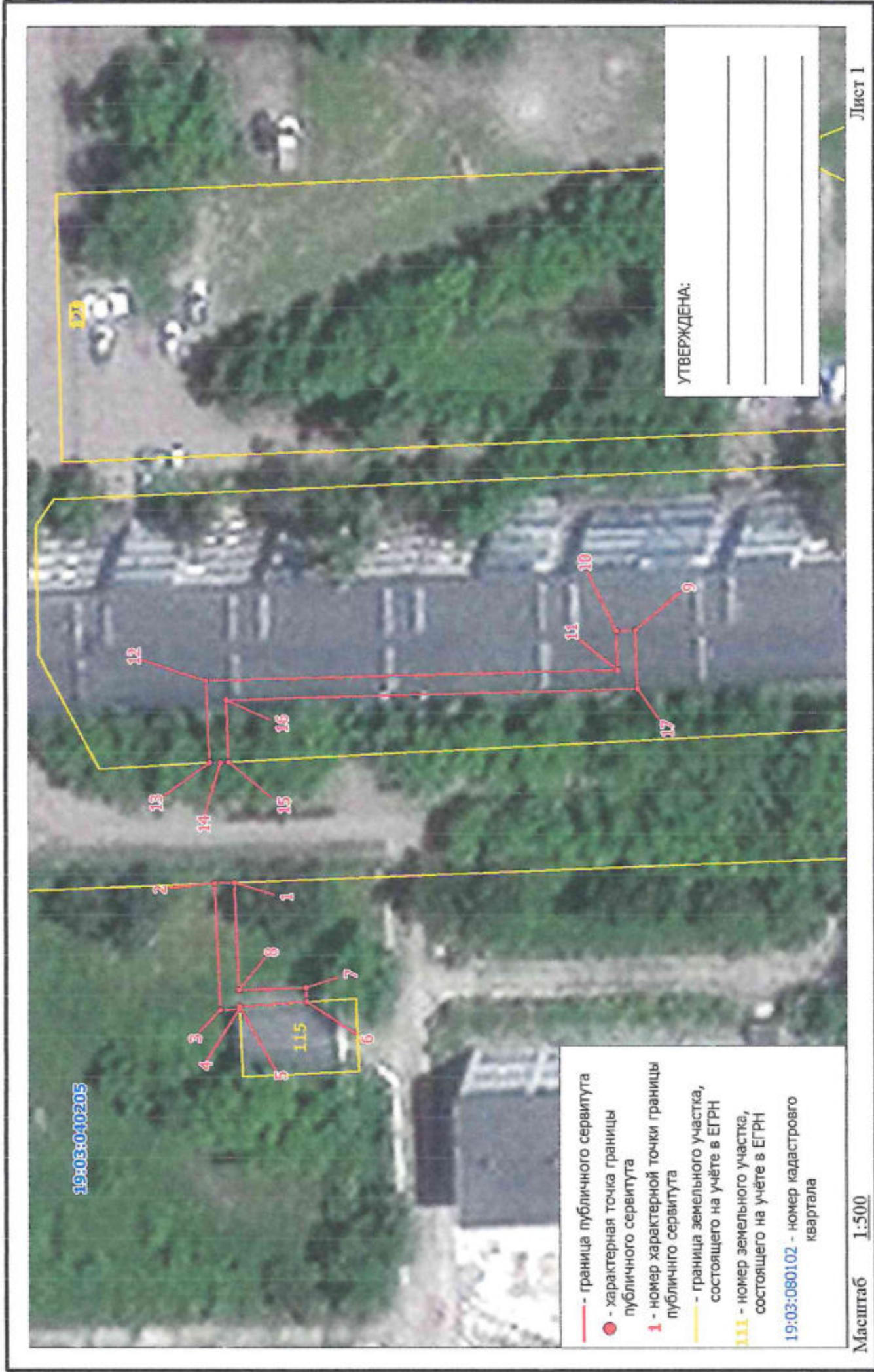
Перечень земельных участков, в отношении которых устанавливается публичный сервитут

Площадь части ЗУ в отношении которой устанавливается сервитут	Кадастровый номер земельного участка	Адрес земельного участка
38,56 кв. м.	19:03:040205:5779	Республика Хакасия, г. Саяногорск, Заводской мкр., 29
252,61 кв. м.	19:03:040205:5600	Республика Хакасия, г. Саяногорск, мкр. Заводской, 17
20,60 кв. м.	19:03:040205:5874	Республика Хакасия, г. Саяногорск, Заводской мкр., 20

Схема расположения границ публичного сервитута на кадастровом плане территории

Объект, для которого устанавливается публичный сервитут: КЛ-0.4кВ ТП-1-22-3 д17.15в.19

Местоположение: республика Хакасия, г. Саяногорск



КАТАЛОГ КООРДИНАТ
границ публичного сервитута

Номер точки	Название точки	Дирекционные углы	Расстояние (м)	Координаты	
				X	Y
Контур 1					
1	1-2	356 33 58	2.00	345129.060	202112.990
2	2-3	266 24 6	13.07	345131.060	202112.870
3	3-4	176 47 16	1.96	345130.240	202099.830
4	4-5	85 36 4	0.26	345128.280	202099.940
5	5-6	174 45 13	7.00	345128.300	202100.200
6	6-7	86 31 12	1.48	345121.330	202100.840
7	7-8	356 47 0	6.95	345121.420	202102.320
8	8-9	136 46 46	55.33	345128.360	202101.930
Контур 2					
9	9-10	357 8 15	2.00	345088.040	202139.820
10	10-11	267 16 49	4.00	345090.040	202139.720
11	11-12	357 20 40	42.56	345089.850	202135.720
12	12-13	266 24 9	8.45	345132.360	202133.750
13	13-14	177 34 25	1.18	345131.830	202125.320
14	14-15	175 45 48	0.81	345130.650	202125.370
15	15-16	86 26 5	6.43	345129.840	202125.430
16	16-17	177 20 43	42.54	345130.240	202131.850
17	17-1	333 14 27	46.26	345007.750	202133.820

Площадь публичного сервитута S = 147 кв. м.

Периметр публичного сервитута P = 242,28 м.

Перечень земельных участков, в отношении которых устанавливается публичный сервитут

Площадь части ЗУ в отношении которой устанавливается сервитут	Кadaстровый номер земельного участка	Адрес земельного участка
37,37 кв. м.	19:03:040205:5779	Республика Хакасия, г. Саяногорск, Заводской мкрн., 29
109,80 кв. м.	19:03:040205:5600	Республика Хакасия, г. Саяногорск, мкр. Заводской, 17