

Объект, для которого устанавливается публичный сервитут: КЛ-6 кв от СШ-02-01 до ТП-01-02-06

Местоположение: Республика Хакасия, г. Саяногорск

Машина 1:800

Лист 1

КАТАЛОГ КООРДИНАТ
границ публичного сервитута

Номер точки	Название точки	Дирекцион- ные углы	Расстояние (м)	Координаты		
				X	Y	
Контур 1						
1	1-2	357 38 19	1.94	343470.940	202642.250	
2	2-3	267 22 54	10.07	343472.880	202642.170	
3	3-4	356 21 19	3.15	343472.420	202632.110	
4	4-5	267 58 30	1.98	343475.560	202631.910	
5	5-6	176 58 52	5.13	343475.490	202629.930	
6	6-7	111 41 14	42.02	343470.370	202630.200	
Контур 2						
7	7-8	351 37 56	9.21	343454.840	202669.250	
8	8-9	260 3 33	1.97	343463.950	202667.910	
9	9-10	171 37 56	9.21	343463.610	202665.970	
10	10-1	303 15 57	29.97	343454.500	202667.310	

Площадь публичного сервитута S = 48 кв. м.

Периметр публичного сервитута P = 114.65 м.

Перечень земельных участков, в отношении которых устанавливается публичный сервитут

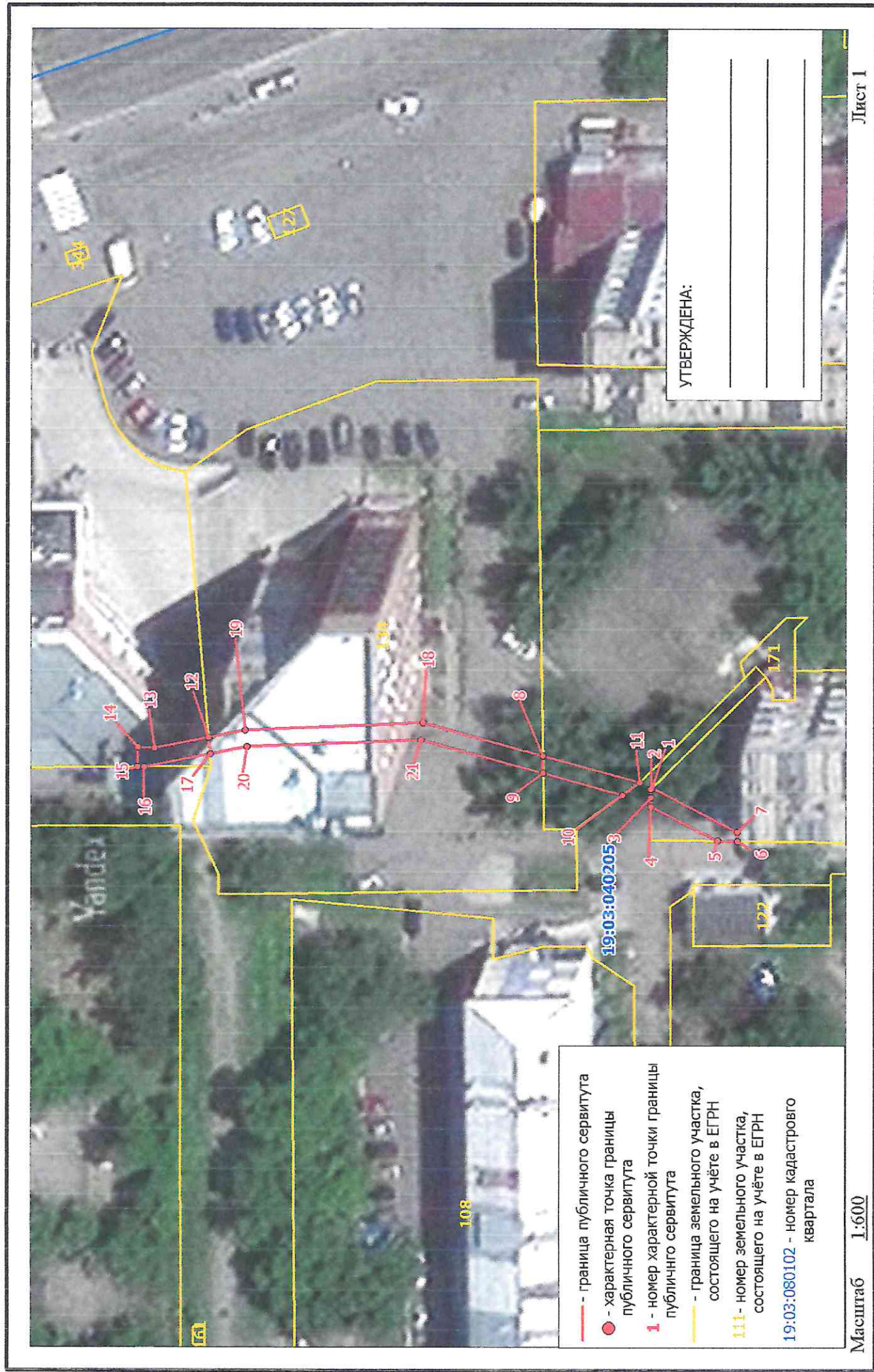
Площадь части ЗУ в отношении которой устанавливается сервитут	Кадастровый номер земельного участка	Адрес земельного участка
29,87 кв. м.	19:03:040302:256	Республика Хакасия, г Саяногорск, ул Транспортная, 1Ж
18,13 кв. м.	19:03:000000:686	Республика Хакасия, г. Саяногорск, от 80,790 км автодороги Абакан-Саяногорск-Черемушки, до 88,574 км автодороги Абакан-Саяногорск-Черемушки

11.00

Схема расположения границ публичного сервитута на кадастровом плане территории

Объект, для которого устанавливается публичный сервитут: КЛ-0,4 кв ф.2 от ТП-01-30-05, КЛ-0,4 кв ф.15 от ТП-01-30-05

Местоположение: Республика Хакасия, г. Саяногорск



**КАТАЛОГ КООРДИНАТ
границ публичного сервитута**

Номер точки	Название точки	Дирекцион- ные углы	Расстояние (м)	Координаты	
				X	Y
Контур 1					
1	1-2	314 59 59	0.18	345554.280	202144.290
2	2-3	269 27 15	1.05	345554.410	202144.160
3	3-4	269 29 1	1.11	345554.400	202143.110
4	4-5	205 56 0	9.33	345554.390	202142.000
5	5-6	179 31 13	2.39	345546.000	202137.920
6	6-7	88 58 37	1.12	345543.610	202137.940
7	7-8	20 16 26	25.92	345543.630	202139.060
Контур 2					
8	8-9	267 53 54	2.18	345567.940	202148.040
9	9-10	194 9 31	10.22	345567.860	202145.860
10	10-11	142 42 14	2.69	345557.950	202143.360
11	11-12	4 47 21	53.90	345555.810	202144.990
Контур 3					
12	12-13	347 58 53	6.82	345609.520	202149.490
13	13-14	0 0 0	2.11	345616.190	202148.070
14	14-15	270 0 0	2.43	345618.300	202148.070
15	15-16	178 38 9	0.84	345618.300	202145.640
16	16-17	167 49 42	8.35	345617.460	202145.660
17	17-18	170 31 12	26.71	345609.300	202147.420
Контур 4					
18	18-19	356 28 8	22.08	345582.950	202151.820
19	19-20	262 29 48	2.07	345604.990	202150.460
12	12-13	347 58 53	6.82	345609.520	202149.490
17	17-18	170 31 12	26.71	345609.300	202147.420
20	20-21	176 33 3	21.61	345604.720	202148.410
21	21-1	190 37 58	29.37	345583.150	202149.710
9	9-10	194 9 31	10.22	345567.860	202145.860
8	8-9	267 53 54	2.18	345567.940	202148.040

Площадь публичного сервитута S = 155 кв. м.

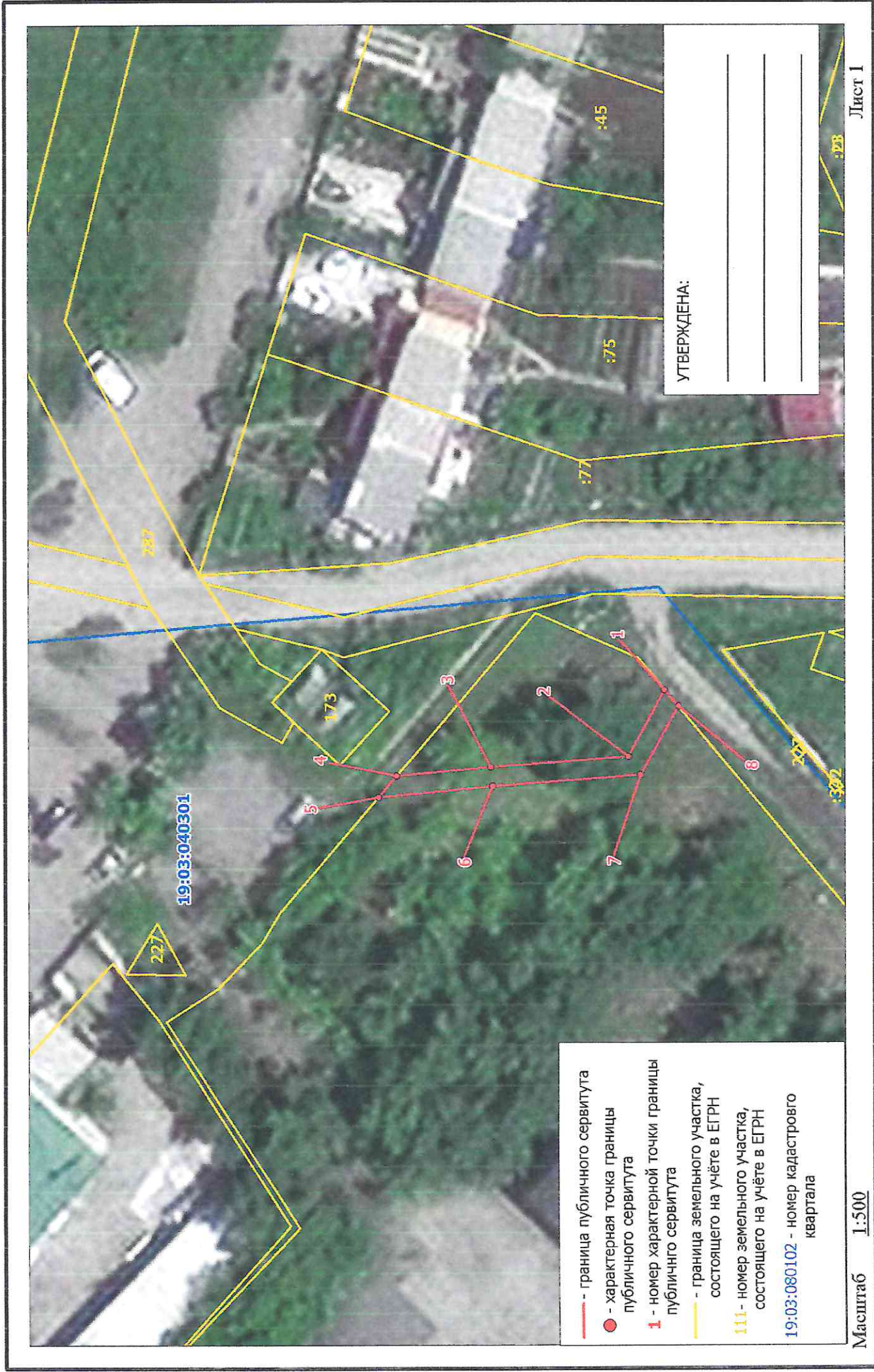
Периметр публичного сервитута P = 232.48 м.

Перечень земельных участков, в отношении которых устанавливается публичный сервитут

Площадь части ЗУ в отношении которой устанавливается сервитут	Кадастровый номер земельного участка	Адрес земельного участка
19,34 кв. м.	19:03:040205:142	Республика Хакасия, г. Саяногорск, ул. Ленина, 61
87,75 кв. м.	19:03:040205:134	Республика Хакасия, г. Саяногорск, мкр.Заводской, 64
23,85 кв. м.	19:03:040205:5738	Республика Хакасия, г. Саяногорск, Заводской мкрн., 59
23,58 кв. м.	19:03:040205:5876	Республика Хакасия, г. Саяногорск, Заводской мкрн., 46

Схема расположения границ публичного сервитута на кадастровом плане территории

Объект, для которого устанавливается публичный сервитут: ВЛ-6 кВ ф.1-2 Литер В
Местоположение: Республика Хакасия, г. Саяногорск



КАТАЛОГ КООРДИНАТ

границ публичного сервитута

Номер точки	Название точки	Дирекционные углы	Расстояние (м)	Координаты	
				X	Y
1	1-2	297 24 53	7,84	344089,36 0	202051,59 0
2	2-3	354 34 36	14,28	344092,97 0	202044,63 0
3	3-4	353 35 42	9,77	344107,19 0	202043,28 0
4	4-5	309 28 20	2,86	344116,90 0	202042,19 0
5	5-6	173 35 5	11,81	344118,72 0	202039,98 0
6	6-7	174 28 42	15,38	344106,98 0	202041,30 0
7	7-8	117 40 33	8,07	344091,67 0	202042,78 0
8	8-1	49 3 33	2,20	344087,92 0	202049,93 0

Площадь публичного сервитута $S = 67$ кв. м.

Периметр публичного сервитута $P = 72,21$ м.

Перечень земельных участков, в отношении которых устанавливается публичный сервитут

Площадь части ЗУ в отношении которой устанавливается сервитут	Кадастровый номер земельного участка	Адрес земельного участка
67 кв. м.	19:03:040301:176	Республика Хакасия, г Саяногорск, ул Школьная, 4

17.43

Схема расположения границ публичного сервитута на кадастровом плане территории

Объект, для которого устанавливается публичный сервитут: КЛ-6кВ ф.01-25 до ТП-01-30-02

Местоположение: Республика Хакасия, г. Саяногорск



УТВЕРЖДЕНА:

Схема расположения границ публичного сервитута на кадастровом плане территории

Объект, для которого устанавливается публичный сервитут: КЛ-6кВ ф.01-25 до ТП-01-30-02

Местоположение: Республика Хакасия, г. Саяногорск



Схема расположения границ публичного сервитута на кадастровом плане территории

Объект, для которого устанавливается публичный сервитут: КЛ-6кВ ф.01-25 до ТП-01-30-02

Местоположение: Республика Хакасия, г. Саяногорск



**КАТАЛОГ КООРДИНАТ
границ публичного сервитута**

Номер точки	Название точки	Дирекцион- ные углы	Расстояние (м)	Координаты	
				X	Y
Контур 1					
1	1-2	248 24 36	2,01	345440,450	201520,300
2	2-3	164 26 17	54,38	345439,710	201518,430
3	3-4	68 23 40	1,09	345387,320	201533,020
4	4-5	68 31 56	0,96	345387,720	201534,030
5	5-6	25 48 6	151,10	345388,070	201534,920
Контур 2					
6	6-7	89 24 9	27,82	345524,110	201600,690
7	7-8	88 54 12	6,27	345524,400	201628,510
20	20-21	89 1 25	7,63	345525,580	201628,490
19	19-20	89 25 45	28,11	345525,300	201600,380
Контур 3					
7	7-8	88 54 12	6,27	345524,400	201628,510
8	8-9	81 27 9	93,19	345524,520	201634,780
21	21-22	48 28 22	2,68	345525,710	201636,120
20	20-21	89 1 25	7,63	345525,580	201628,490
Контур 4					
9	9-10	332 18 1	0,90	345538,370	201726,930
10	10-11	325 59 46	1,52	345539,170	201726,510
11	11-12	272 12 52	52,02	345540,430	201725,660
12	12-13	272 17 19	23,04	345542,440	201673,680
13	13-14	241 59 37	7,11	345543,360	201650,660
14	14-15	214 42 20	13,61	345540,020	201644,380
15	15-16	228 27 40	3,51	345528,830	201636,630
16	16-17	268 52 33	15,80	345526,500	201634,000
17	17-18	269 44 41	17,96	345526,190	201618,200
18	18-19	170 11 38	0,82	345526,110	201600,240
19	19-20	89 25 45	28,11	345525,300	201600,380
20	20-21	89 1 25	7,63	345525,580	201628,490
21	21-22	48 28 22	2,68	345525,710	201636,120
22	22-23	34 42 2	13,37	345527,490	201638,130
23	23-24	62 0 17	6,09	345538,480	201645,740
24	24-25	92 17 33	22,50	345541,340	201651,120
25	25-26	174 22 2	673,16	345540,440	201673,600
Контур 5					
26	26-27	338 30 52	2,02	344870,530	201739,670
27	27-28	259 5 39	6,40	344872,410	201738,930
28	28-29	340 7 4	7,26	344871,200	201732,650
29	29-30	248 2 21	2,01	344878,030	201730,180
30	30-31	160 4 38	8,89	344877,280	201728,320
31	31-1	339 43 56	609,25	344868,920	201731,350

Площадь публичного сервитута S = 408 кв. м.
Периметр публичного сервитута P = 1862,48 м.

Перечень земельных участков, в отношении которых устанавливается публичный сервитут

Площадь части ЗУ в отношении которой устанавливается сервитут	Кадастровый номер земельного участка	Адрес земельного участка
224,47 кв. м.	19:03:040205:269	Республика Хакасия, г. Саяногорск, мкр. Заводской, 60, участок 1
8,15 кв. м.	19:03:040205:409	Республика Хакасия, г. Саяногорск, мкр. Заводской, 60Б
34,62 кв. м.	19:03:040205:410	Респ. Хакасия, г. Саяногорск, мкр. Заводской, 60В
109,63 кв. м.	19:03:030202:6198	Республика Хакасия, г. Саяногорск, ул. Индустриальная, от павильона в районе гаражного общества "УПТК", через т. 10 до ТК 9 с южной стороны здания СЭС по ул. Металлургов, 25
30,96 кв. м.	19:03:030202:183	Республика Хакасия, г. Саяногорск, ул. Индустриальная, 2а

Объект, для которого устанавливается публичный сервитут: ВЛ-6 кВ ф.1-1, 1-19 Литер В
Местоположение: Республика Хакасия, г. Саяногорск

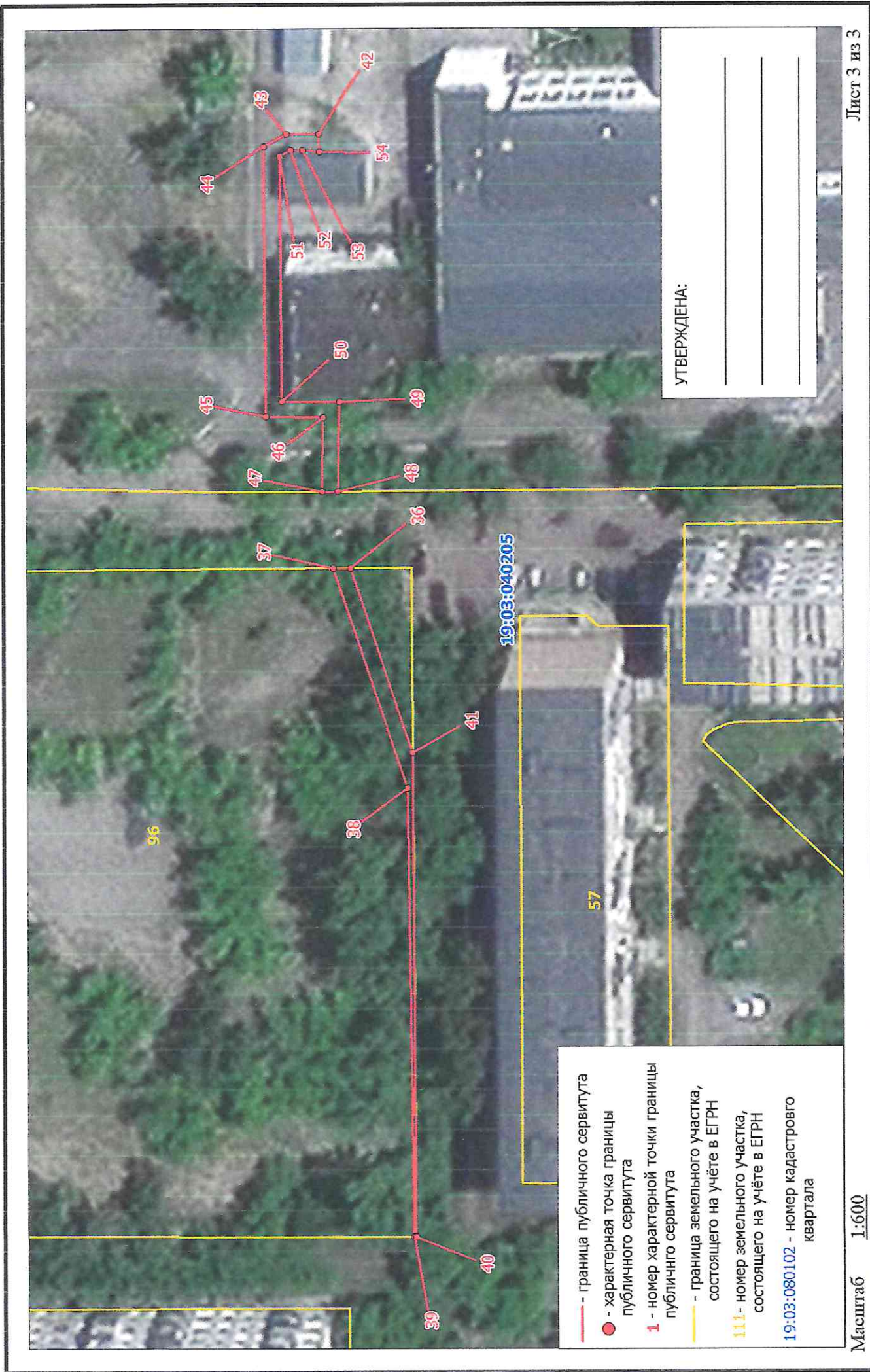


Схема расположения границ публичного сервитута на кадастровом плане территории

Объект, для которого устанавливается публичный сервитут: ВЛ-6 кв ф.1-1, 1-19 Литер В
Местоположение: Республика Хакасия, г. Саяногорск

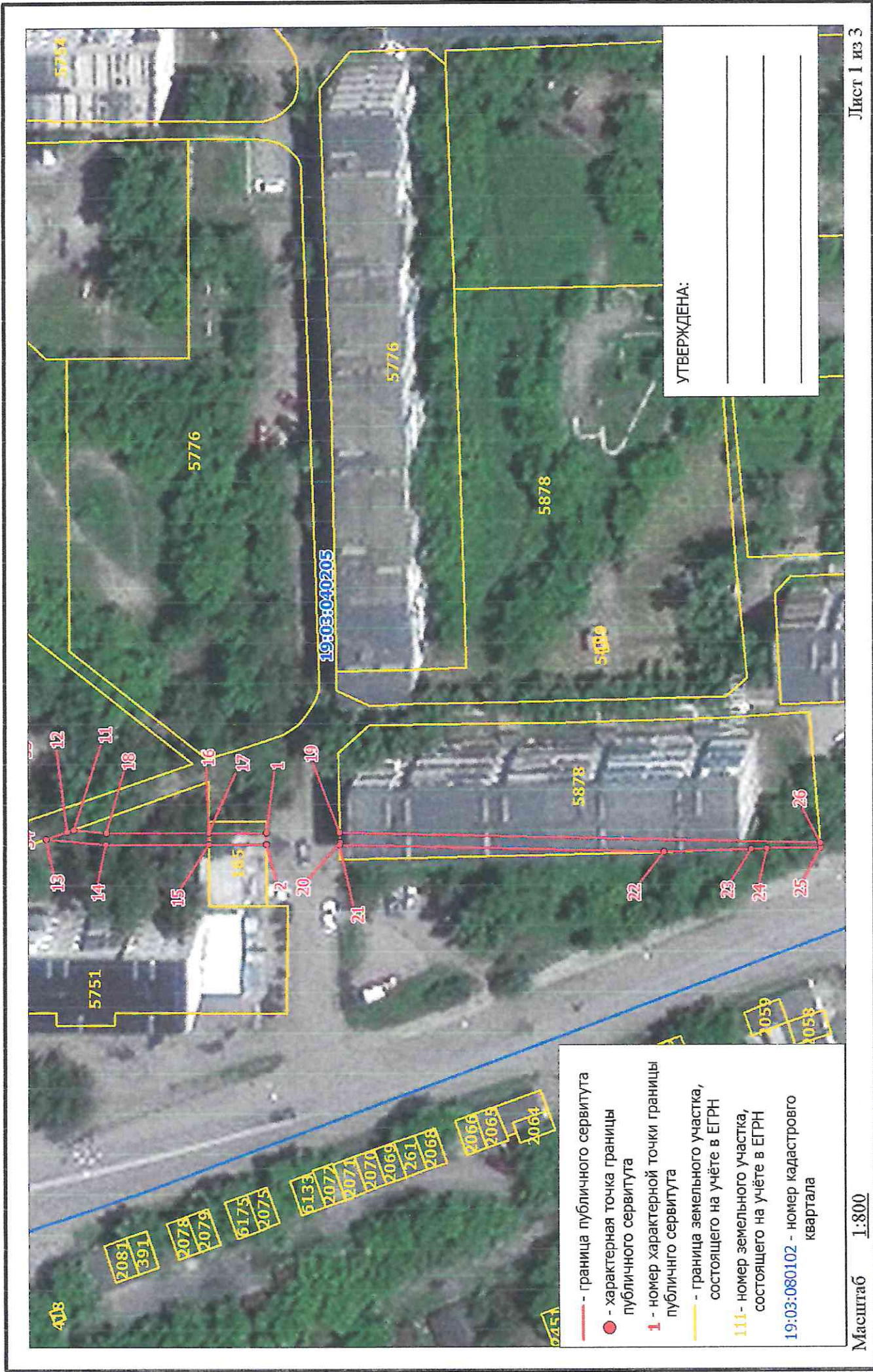
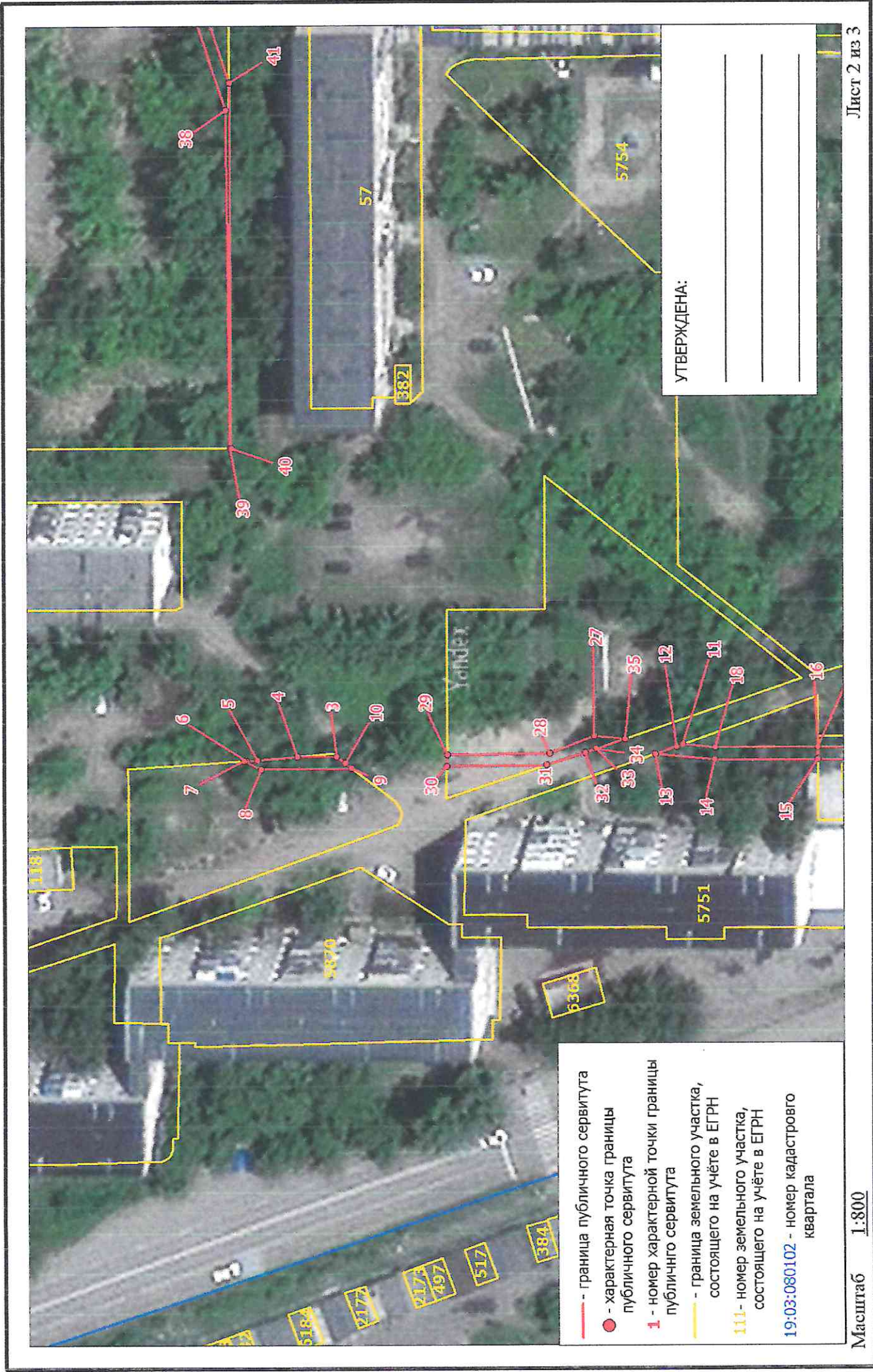


Схема расположения границ публичного сервитута на кадастровом плане территории

Объект, для которого устанавливается публичный сервитут: ВЛ-6 кв ф.1-1, 1-19 Литер В
Местоположение: Республика Хакасия, г. Саяногорск



Номер точки	Название точки	границ публичного сервитута		Расстояние (м)	Координаты	
		Дирекцион-ные углы			X	Y
Контур 1						
1	1-2	268 34 4		2.00	345177.620	201758.270
2	2-3	359 20 19		89.26	345177.570	201756.270
15	15-16	88 51 15		2.00	345187.120	201756.080
16	16-17	0 0 0		0.01	345187.160	201758.080
Контур 2						
3	3-4	358 13 45		6.47	345266.820	201755.240
4	4-5	354 1 21		6.63	345273.290	201755.040
5	5-6	355 6 3		1.76	345279.880	201754.350
6	6-7	354 25 40		0.41	345281.630	201754.200
7	7-8	204 41 9		3.14	345282.040	201754.160
8	8-9	178 11 40		14.92	345279.190	201752.850
9	9-10	37 8 9		1.29	345264.280	201753.320
10	10-11	175 50 39		55.89	345265.310	201754.100
Контур 3						
11	11-12	339 15 40		1.10	345209.570	201758.150
12	12-13	339 50 39		3.69	345210.600	201757.760
13	13-14	184 20 59		9.89	345214.060	201756.490
14	14-15	178 51 34		17.08	345204.200	201755.740
15	15-16	88 51 15		2.00	345187.120	201756.080
16	16-17	0 0 0		0.01	345187.160	201758.080
17	17-18	358 51 7		16.97	345187.170	201758.080
18	18-19	178 58 34		38.62	345204.140	201757.740
Контур 4						
19	19-20	268 10 33		1.57	345165.530	201758.430
20	20-21	270 0 0		0.43	345165.480	201756.860
21	21-22	180 10 15		53.61	345165.480	201756.430
22	22-23	177 10 9		14.38	345111.870	201756.270
23	23-24	177 27 18		2.70	345097.510	201756.980
24	24-25	178 6 14		8.76	345094.810	201757.100
25	25-26	84 21 34		0.81	345086.050	201757.390
26	26-27	0 26 8		138.09	345086.130	201758.200
Контур 5						
27	27-28	338 10 17		7.85	345224.220	201759.250
28	28-29	358 12 51		17.01	345231.510	201756.330
29	29-30	270 51 49		1.99	345248.510	201755.800
30	30-31	178 13 50		16.52	345248.540	201753.810
31	31-32	160 54 57		6.70	345232.030	201754.320
32	32-33	158 11 54		1.94	345225.700	201756.510
33	33-34	183 0 46		0.19	345223.900	201757.230
34	34-35	160 8 52		4.86	345223.710	201757.220
35	35-36	59 51 53		150.25	345219.140	201758.870
Контур 6						
36	36-37	358 21 48		2.10	345294.570	201888.810
37	37-38	250 22 22		28.88	345296.670	201888.750
38	38-39	268 13 35		55.58	345286.970	201861.550
39	39-40	180 0 0		0.25	345285.250	201806.000
40	40-41	88 36 57		60.04	345285.000	201806.000
41	41-42	80 21 45		77.47	345286.450	201866.020
Контур 7						
42	42-43	358 42 28		3.99	345299.420	201942.400
43	43-44	330 27 3		3.26	345303.410	201942.310
44	44-45	268 27 1		33.28	345306.250	201940.700
45	45-46	180 0 0		7.09	345305.350	201907.430
46	46-47	270 0 0		9.12	345298.260	201907.430
47	47-48	178 34 4		2.00	345298.260	201898.310
48	48-49	90 0 0		11.07	345296.260	201898.360
49	49-50	0 0 0		7.15	345296.260	201909.430
50	50-51	88 28 44		30.14	345303.410	201909.430
51	51-52	150 7 1		1.55	345304.210	201939.560
52	52-53	178 54 19		1.57	345302.870	201940.330
53	53-54	184 14 48		2.03	345301.300	201940.360
54	54-1	236 13 48		218.87	345299.280	201940.210

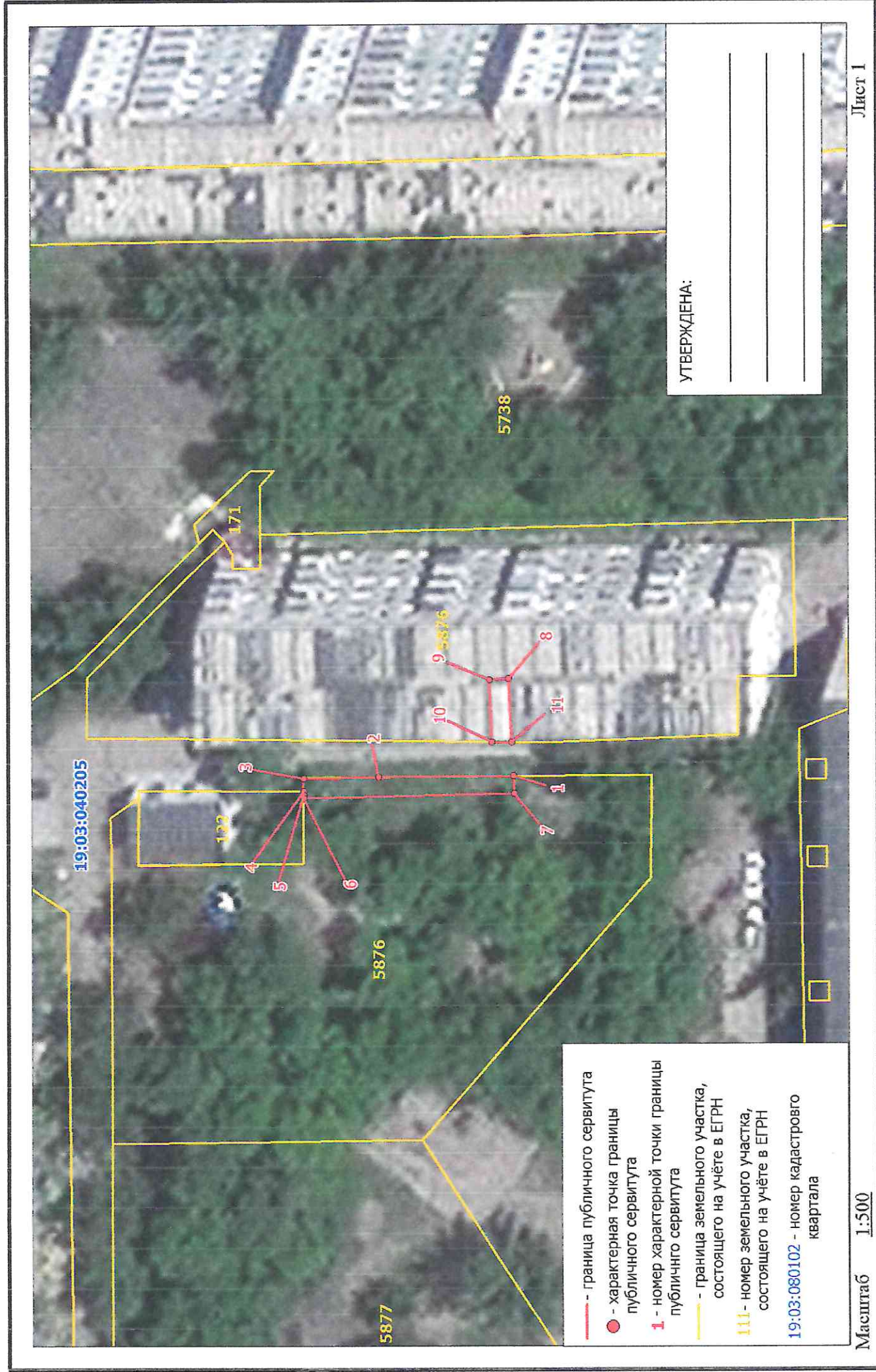
Площадь публичного сервитута S = 483 кв. м.

Перечень земельных участков, в отношении которых устанавливается публичный сервитут

Площадь части ЗУ в отношении которой устанавливается сервитут	Кадастровый номер земельного участка	Адрес земельного участка
110,42 кв. м.	19:03:040205:32	Республика Хакасия, г. Саяногорск, мкр. Заводской, 34
78,71 кв. м.	19:03:040205:96	Республика Хакасия, г. Саяногорск, мкр. Заводской, 31
28,28 кв. м.	19:03:040205:5870	Республика Хакасия, г. Саяногорск, мкр. Заводской, 24
103,92 кв. м.	19:03:040205:5751	Республика Хакасия, г. Саяногорск, Заводской мкрн., 25
19,10 кв. м.	19:03:040205:165	Республика Хакасия, г. Саяногорск, мкр. Заводской, 25А
142,42 кв. м.	19:03:040205:5878	Республика Хакасия, г. Саяногорск, Заводской мкрн., 13

Схема расположения границ публичного сервитута на кадастровом плане территории

Объект, для которого устанавливается публичный сервитут: КЛ-0,4 кв ф.10 от ТП-01-30-05
Местоположение: Республика Хакасия, г. Саяногорск



КАТАЛОГ КООРДИНАТ
границ публичного сервитута

Номер точки	Название точки	Дирекцион- ные углы	Расстояние (м)	Координаты		
				X	Y	
Контур 1						
1	1-2	358 31 10	13.93	345510.160	202134.690	
2	2-3	357 42 12	7.74	345524.090	202134.330	
3	3-4	269 7 55	1.32	345531.820	202134.020	
4	4-5	270 0 0	0.38	345531.800	202132.700	
5	5-6	270 0 0	0.30	345531.800	202132.320	
6	6-7	177 42 37	21.78	345531.800	202132.020	
7	7-8	86 8 39	11.90	345510.040	202132.890	
Контур 2						
8	8-9	353 58 33	2.00	345510.840	202144.760	
9	9-10	266 13 18	6.37	345512.830	202144.550	
10	10-11	179 42 53	2.01	345512.410	202138.190	
11	11-1	266 5 18	3.52	345510.400	202138.200	

Площадь публичного сервитута S = 55 кв. м.

Периметр публичного сервитута P = 71.25 м.

Кадастровый номер земельного участка	Адрес земельного участка
19:03:040205:5876	Республика Хакасия, г. Саяногорск, Заводской мкрн., 46

4.93

Схема расположения границ публичного сервитута на кадастровом плане территории

Объект, для которого устанавливается публичный сервитут: 2КЛ-10 кВ от РП-1
Местоположение: Республика Хакасия, г. Саяногорск

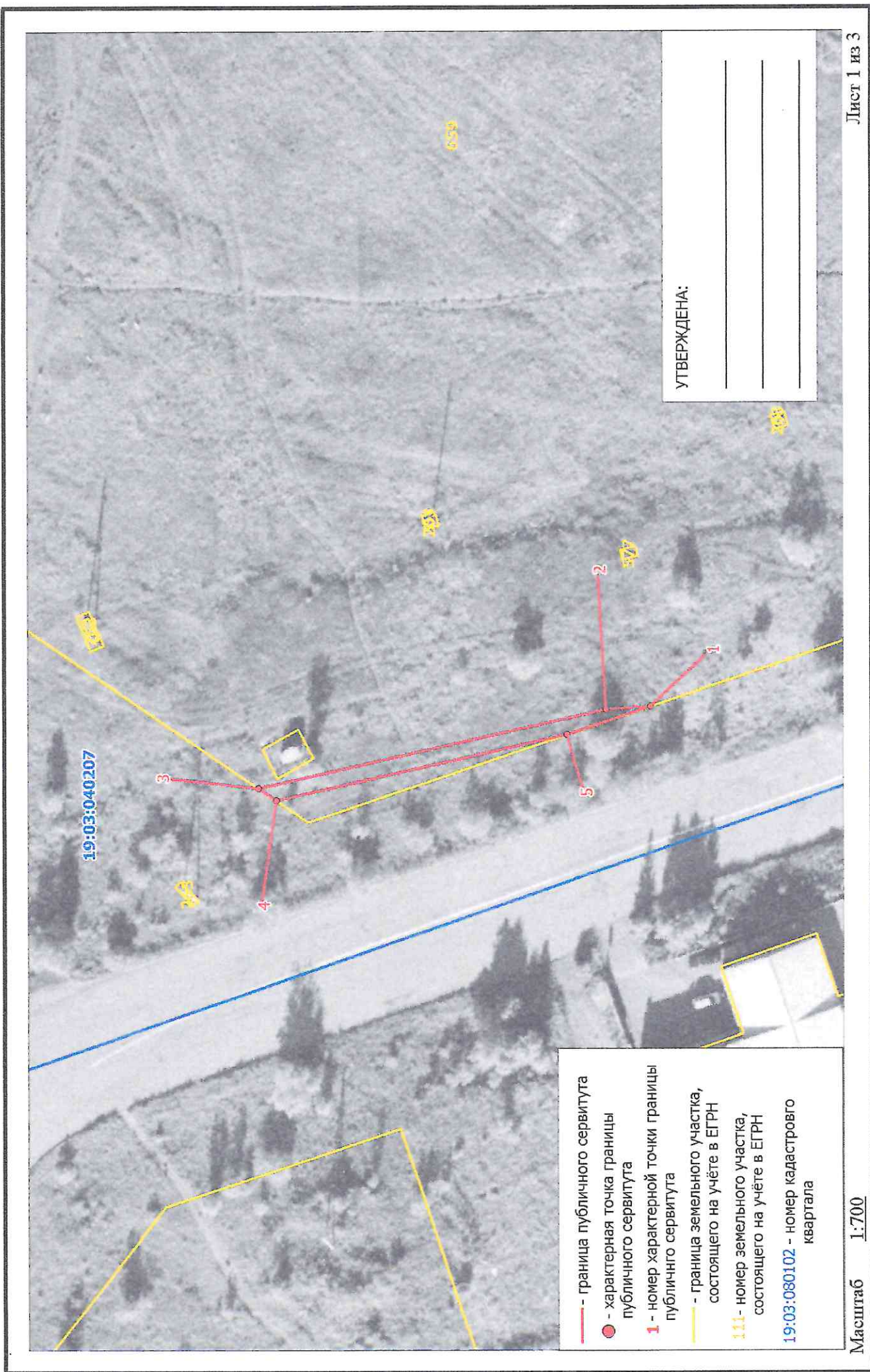


Схема расположения границ публичного сервитута на кадастровом плане территории

Объект, для которого устанавливается публичный сервитут: 2КЛ-10 кВ от РП-1
Местоположение: Республика Хакасия, г. Саяногорск

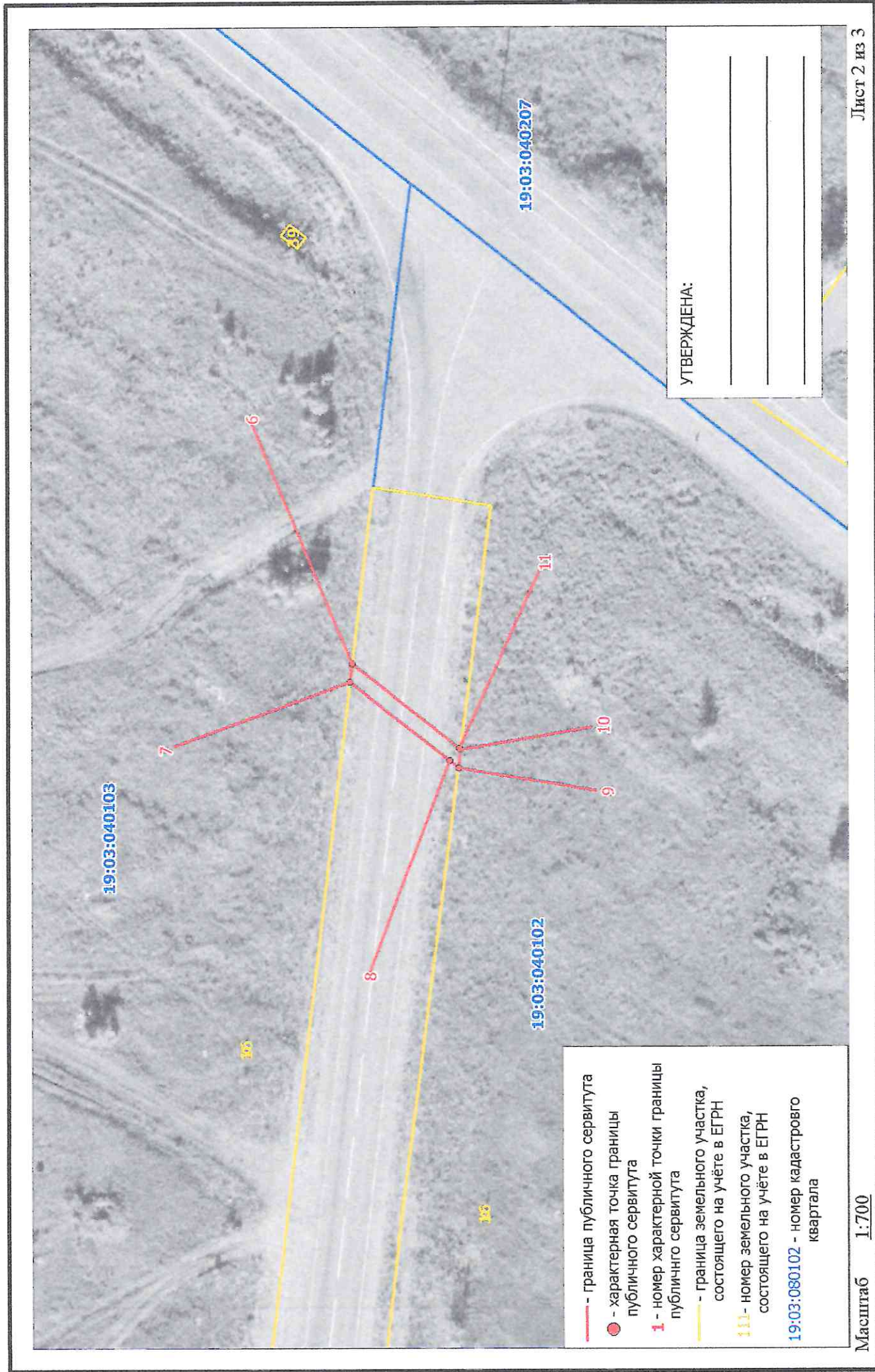



Схема расположения границ публичного сервитута на кадастровом плане территории

Объект, для которого устанавливается публичный сервитут: 2КП-10 кв от РП-2 до РП-1

Местоположение: Республика Хакасия, г. Саяногорск



КАТАЛОГ КООРДИНАТ
границ публичного сервитута

Номер точки	Название точки	Дирекцион-ные углы	Расстояние (м)	Координаты	
				X	Y
Контур 1					
1	1-2	353 13 40	6.44	346575.900	202859.920
2	2-3	344 27 9	51.60	346582.300	202859.160
3	3-4	211 39 19	3.12	346632.010	202845.330
4	4-5	164 27 26	43.18	346629.350	202843.690
5	5-6	0 17 42	1007.60	346587.750	202855.260
Контур 2					
6	6-7	274 1 31	2.71	347595.340	202860.450
7	7-8	215 35 6	18.28	347595.530	202857.750
8	8-9	216 7 36	1.70	347580.660	202847.110
9	9-10	94 26 50	2.71	347579.290	202846.110
10	10-11	36 1 38	0.27	347579.080	202848.810
11	11-12	31 1 18	3484.85	347579.300	202848.970
Контур 3					
12	12-13	299 36 16	1.01	350565.710	204644.940
13	13-14	252 39 47	1.98	350566.210	204644.060
14	14-15	225 26 59	5.40	350565.620	204642.170
15	15-16	266 10 24	6.14	350561.830	204638.320
16	16-17	224 37 34	23.84	350561.420	204632.190
17	17-18	210 27 55	0.20	350544.450	204615.440
18	18-19	121 49 12	2.29	350544.280	204615.340
19	19-20	44 38 34	22.70	350543.070	204617.290
20	20-21	86 9 39	6.12	350559.220	204633.240
21	21-22	42 39 35	5.89	350559.630	204639.350
22	22-23	113 51 36	0.57	350563.960	204643.340
23	23-24	27 48 37	1.03	350563.730	204643.860
24	24-1	204 6 7	4369.69	350564.640	204644.340

Площадь публичного сервитута S = 248 кв. м.

Перечень земельных участков, в отношении которых устанавливается публичный сервитут

Площадь части ЗУ в отношении которой устанавливается сервитут	Катастровый номер земельного участка	Адрес земельного участка
119.16 кв. м	19:03:040207:659	Республика Хакасия, г. Саяногорск, ул. Ивана Ярыгина, 38
46.08 кв. м	19:03:000000:686	Республика Хакасия, г. Саяногорск, от 80,790 км автодороги Абакан-Саяногорск-Черемушки, до 88,574 км автодороги Абакан-Саяногорск-Черемушки
83.13 кв. м	19:03:040103:2	Республика Хакасия, г. Саяногорск, район базы "Абакан Лада"

и.401

Схема расположения границ публичного сервитута на кадастровом плане территории

Объект, для которого устанавливается публичный сервитут: КЛ-10кВ ф18 РП1-ТП-РП1-18-3 10 м
Местоположение: Республика Хакасия, г. Саяногорск

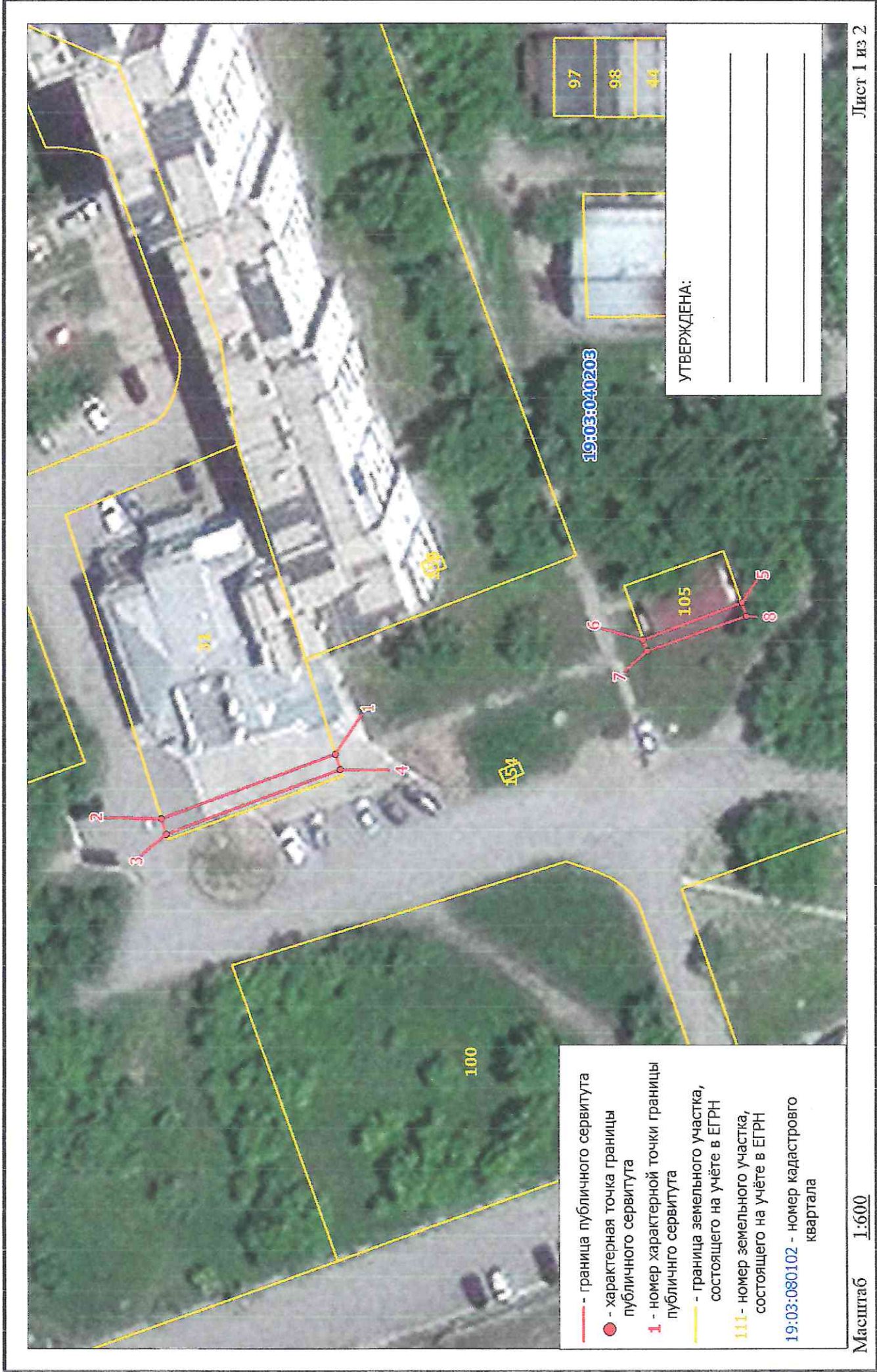
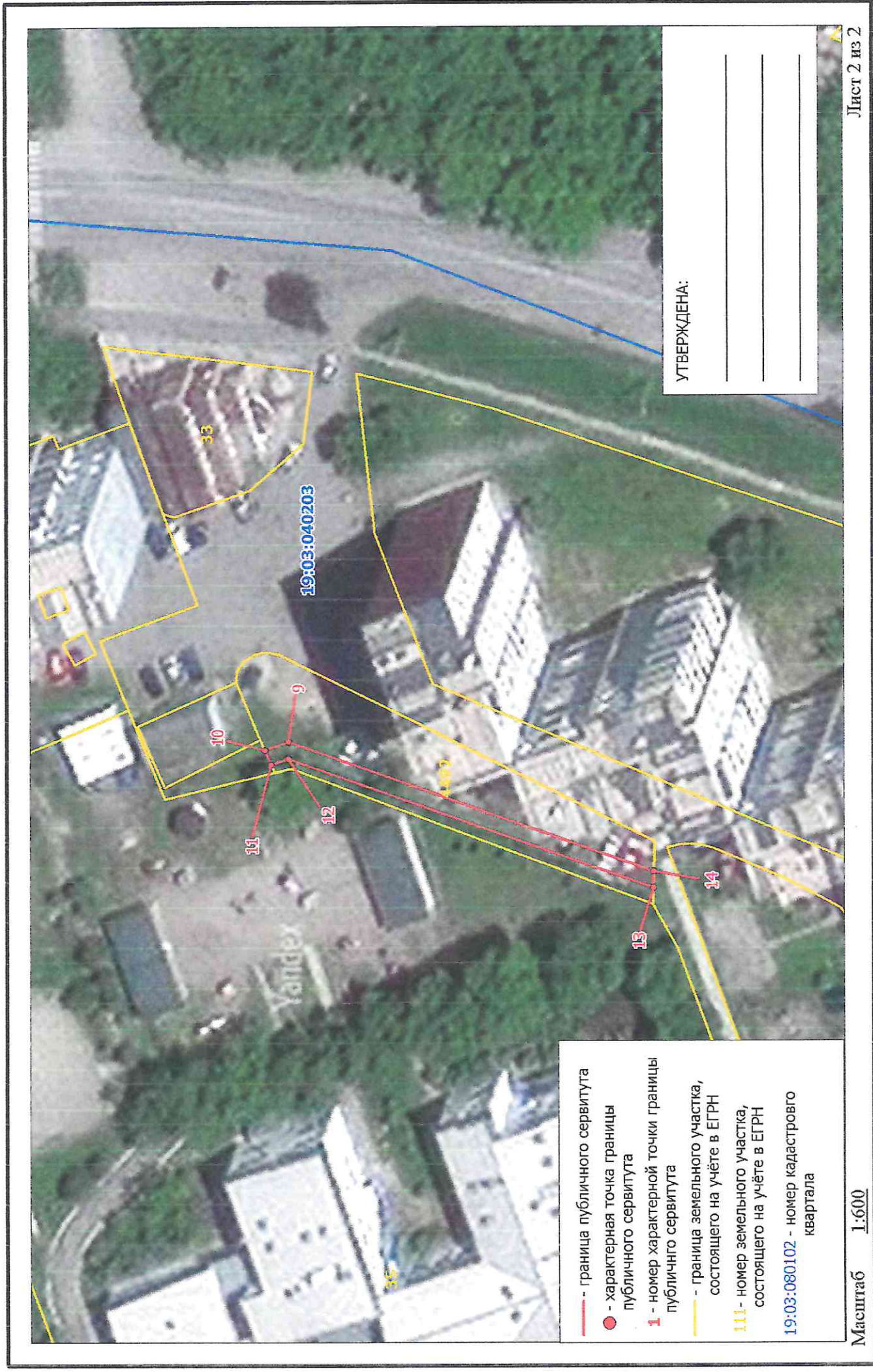


Схема расположения границ публичного сервитута на кадастровом плане территории

Объект, для которого устанавливается публичный сервитут: КЛ-10кВ ф18 РП1-ТП-РП1-18-3 10 м
Местоположение: Республика Хакасия, г. Саяногорск



КАТАЛОГ КООРДИНАТ
границ публичного сервитута

Номер точки	Название точки	Дирекцион-ные углы	Расстояние (м)	Координаты	
				X	Y
Контур 1					
1	1-2	338 29 24	22.99	346112.590	202773.690
2	2-3	251 17 33	2.00	346133.980	202765.260
3	3-4	158 30 47	22.99	346133.340	202763.370
4	4-5	156 22 36	53.69	346111.950	202771.790
Контур 2					
5	5-6	338 31 1	13.02	346062.770	202793.300
6	6-7	249 21 10	1.47	346074.890	202788.530
7	7-8	159 29 25	13.01	346074.370	202787.150
8	8-9	27 44 4	182.50	346062.180	202791.710
9	9-10	338 48 59	3.10	346223.710	202876.640
Контур 3					
10	10-11	244 50 40	2.00	346226.600	202875.520
11	11-12	158 54 27	2.25	346225.750	202873.710
12	12-13	198 24 3	48.12	346223.650	202874.520
13	13-14	90 32 53	2.09	346177.990	202859.330
14	14-1	233 18 18	109.41	346177.970	202861.420

Площадь публичного сервитута S = 168 кв. м.

Периметр публичного сервитута P = 478.63 м.

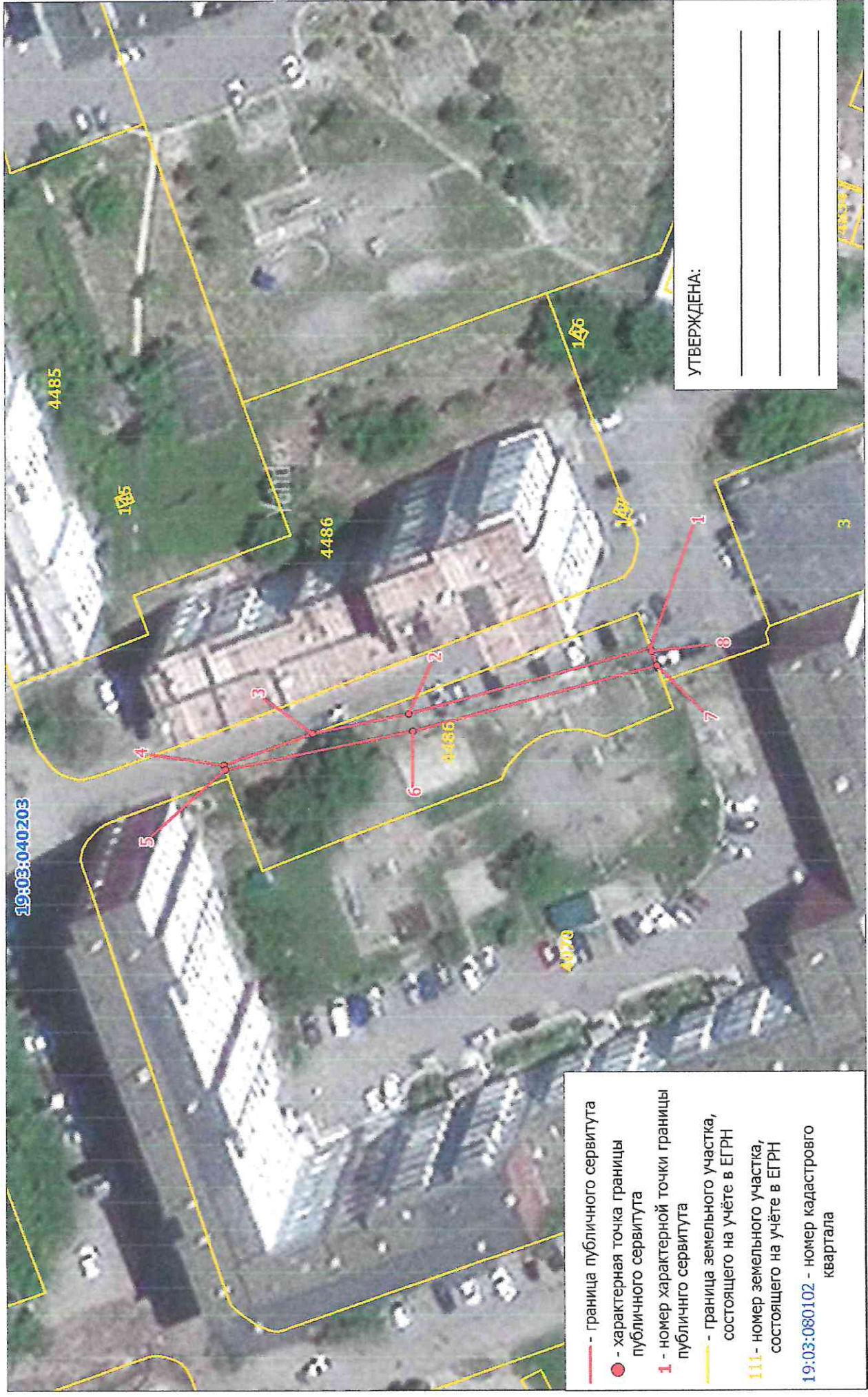
Перечень земельных участков, в отношении которых устанавливается публичный сервитут

Площадь части ЗУ в отношении которой устанавливается сервитут	Кадастровый номер земельного участка	Адрес земельного участка
45.92 кв. м	19:03:040203:31	Республика Хакасия, г. Саяногорск, мкр. Центральный, 17а
20.63 кв. м	19:03:040203:105	Респ. Хакасия, г. Саяногорск, мкр. Центральный, 17б
101.23 кв. м	19:03:040203:4492	Республика Хакасия, г. Саяногорск, Центральный мкрн., 17

total

Объект, для которого устанавливается публичный сервитут: КЛ-10 кВ от ТП-РП-01-18-03 до ТП-РП-01-18-04

Местоположение: Республика Хакасия, г. Саяногорск



Масштаб 1:700

Лист 1 из 3

Схема расположения границ публичного сервитута на кадастровом плане территории

Объект, для которого устанавливается публичный сервитут: КЛ-10 кв от ТП-РП-01-18-03 до ТП-РП-01-18-04
Местоположение: Республика Хакасия, г. Саяногорск

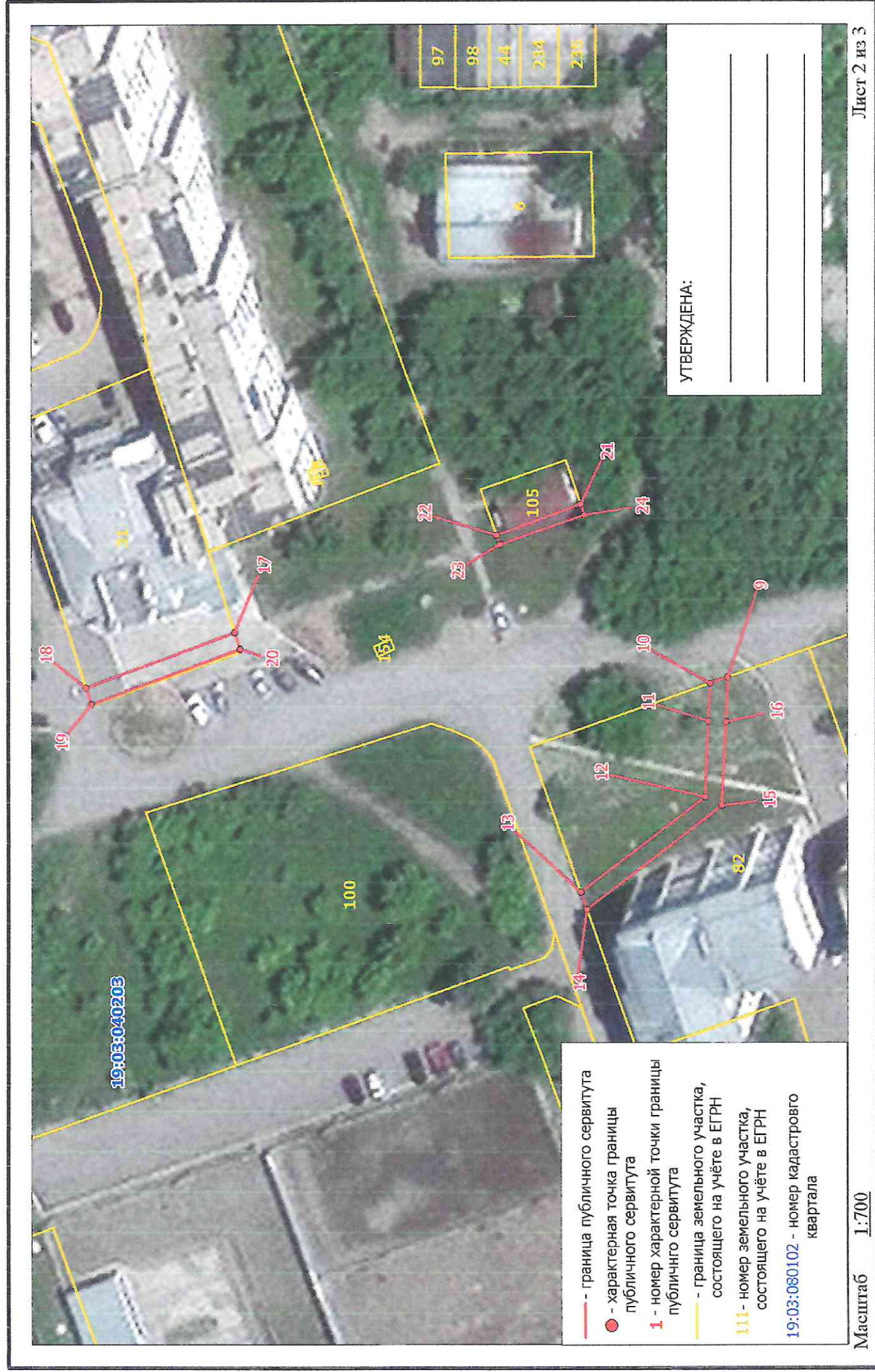
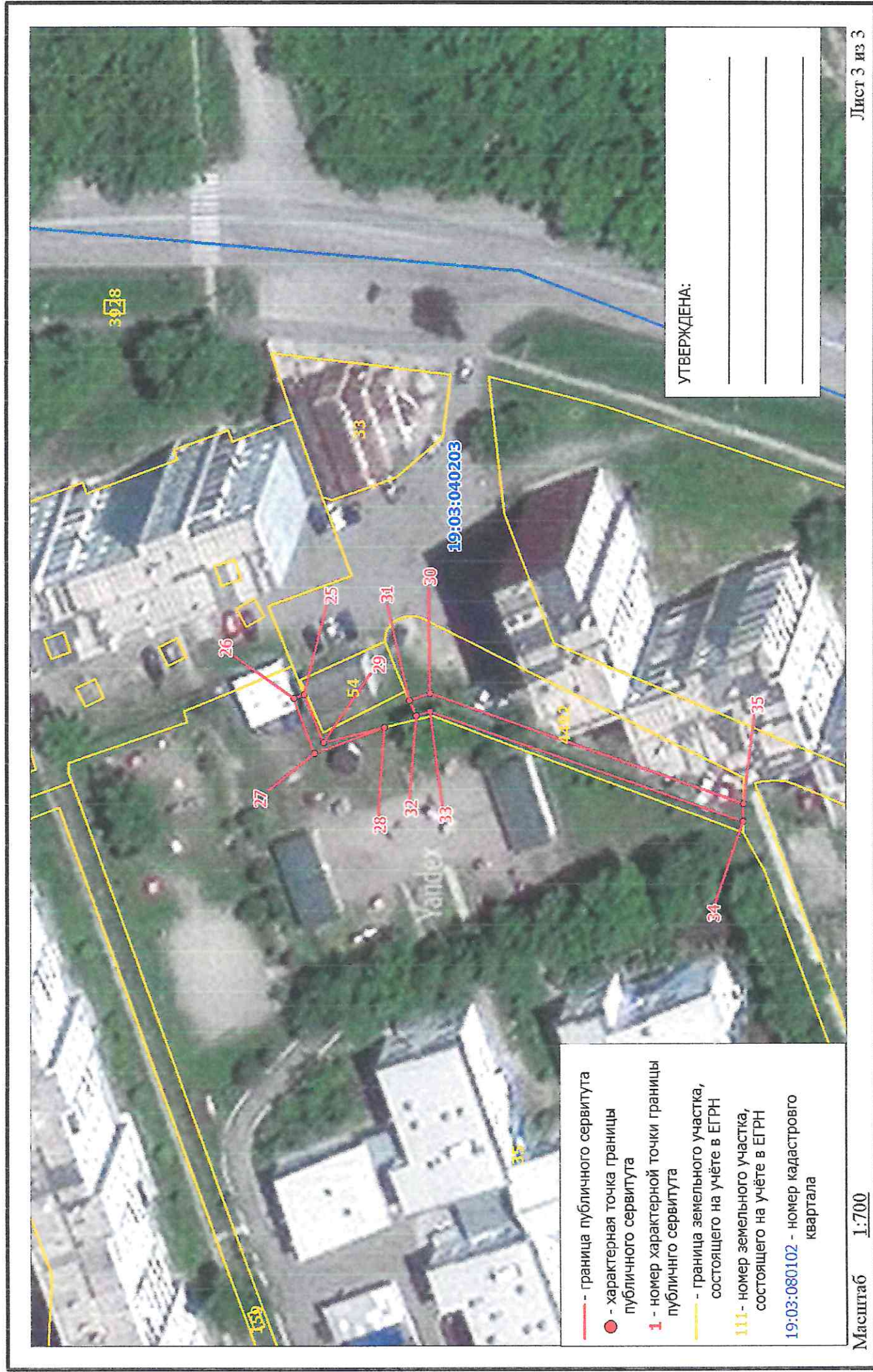


Схема расположения границ публичного сервитута на кадастровом плане территории

Объект, для которого устанавливается публичный сервитут: КЛ-10 кв от ТП-РП-01-18-03 до ТП-РП-01-18-04
Местоположение: Республика Хакасия, г. Саяногорск



КАТАЛОГ КООРДИНАТ

границ публичного сервитута

Номер точки	Название точки	Дирекцион-ные углы	Расстояние (м)	Координаты	
				X	Y
Контур 1					
1	1-2	343 47 22	34.46	345937.530	202646.730
2	2-3	347 26 20	13.47	345970.620	202637.110
3	3-4	339 24 46	12.97	345983.770	202634.180
4	4-5	249 26 38	0.68	345995.910	202629.620
5	5-6	167 27 33	26.30	345995.670	202628.980
6	6-7	163 48 3	34.77	345970.000	202634.690
7	7-8	68 33 41	2.05	345936.610	202644.390
8	8-9	49 43 18	160.37	345937.360	202646.300
Контур 2					
9	9-10	339 20 39	2.69	346041.040	202768.650
10	10-11	271 33 23	5.52	346043.560	202767.700
11	11-12	271 28 31	10.87	346043.710	202762.180
12	12-13	321 17 34	22.71	346043.990	202751.310
13	13-14	249 29 42	2.63	346061.710	202737.110
14	14-15	141 16 55	24.68	346060.790	202734.650
15	15-16	91 31 25	12.03	346041.530	202750.090
16	16-17	9 11 57	72.31	346041.210	202762.120
Контур 3					
17	17-18	338 30 47	22.99	346112.590	202773.680
18	18-19	251 20 51	2.50	346133.990	202765.260
19	19-20	158 31 20	23.00	346133.180	202762.890
20	20-21	155 51 16	53.71	346111.780	202771.310
Контур 4					
21	21-22	338 30 3	13.02	346062.770	202793.280
22	22-23	249 26 38	1.45	346074.880	202788.510
23	23-24	159 29 25	13.01	346074.370	202787.150
24	24-25	25 8 27	198.49	346062.180	202791.710
Контур 5					
25	25-26	339 53 48	1.63	346241.870	202876.040
26	26-27	248 5 11	8.55	346243.400	202875.480
27	27-28	158 52 2	10.82	346240.210	202867.550
28	28-29	345 16 32	9.09	346230.120	202871.450
29	29-30	153 48 46	16.95	346238.910	202869.140
Контур 6					
30	30-31	338 48 59	3.10	346223.700	202876.620
31	31-32	244 58 9	2.51	346226.590	202875.500
32	32-33	158 52 52	2.03	346225.530	202873.230
33	33-34	198 21 7	48.09	346223.640	202873.960
34	34-35	90 39 21	2.62	346178.000	202858.820
35	35-1	221 45 52	322.35	346177.970	202861.440

Площадь публичного сервитута S = 467 кв. м.

Периметр публичного сервитута P = 1194.42 м.

Перечень земельных участков, в отношении которых устанавливается публичный сервитут

Площадь части ЗУ в отношении которой устанавливается сервитут	Кадастровый номер земельного участка	Адрес земельного участка
19.28 кв. м	19-03-040203-35	Республика Хакасия, г. Саяногорск, мкр. Центральный, 19А
126.79 кв. м	19-03-040203-4492	Республика Хакасия, г. Саяногорск, Центральный мкрн., 17
57.48 кв. м	19-03-040203-31	Республика Хакасия, г. Саяногорск, мкр. Центральный, 17а
20.36 кв. м	19-03-040203-105	Респ. Хакасия, г. Саяногорск, мкр. Центральный, 17б
102.71 кв. м	19-03-040203-82	Респ. Хакасия, г. Саяногорск, Центральный микрорайон, № 13а
140.57 кв. м	19-03-040203-4486	Республика Хакасия, город Саяногорск, Центральный мкрн., 11

41/6

Схема расположения границ публичного сервитута на кадастровом плане территории

Объект, для которого устанавливается публичный сервитут: КЛ-10кВ ТП-С-8-3 ТП-С-8-4 7-9 м
Местоположение: Республика Хакасия, г. Саяногорск

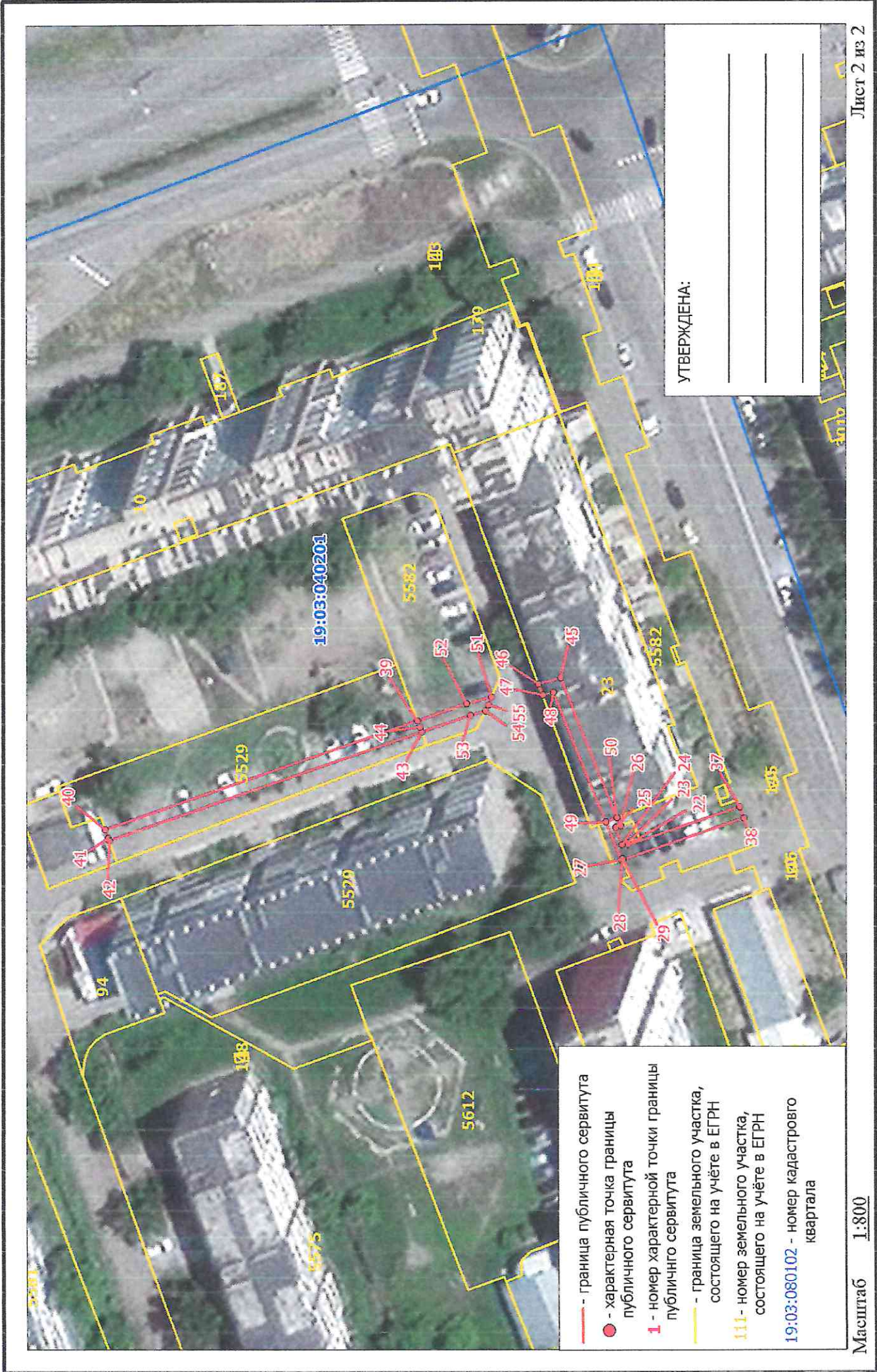
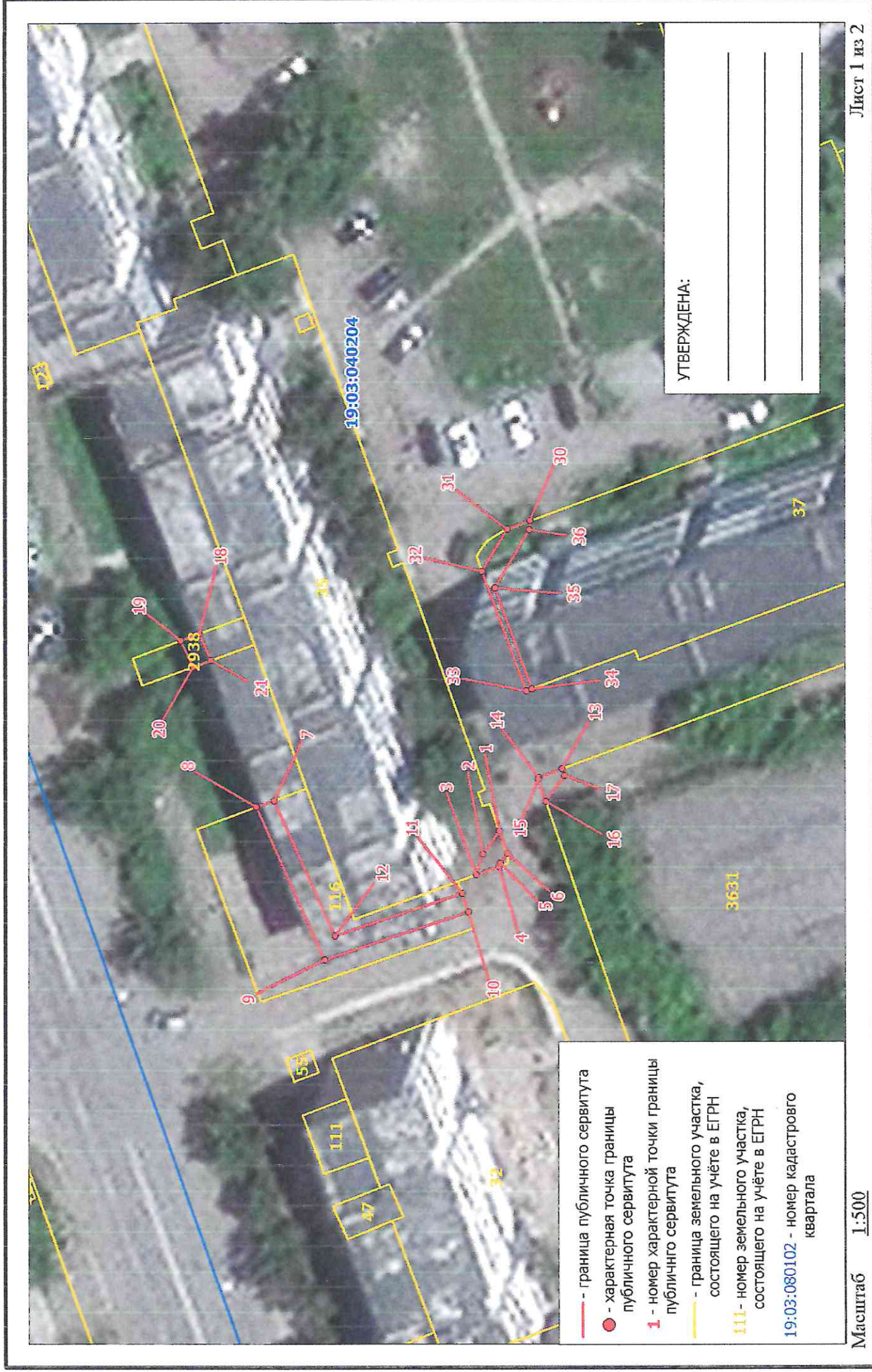


Схема расположения границ публичного сервитута на кадастровом плане территории

Объект, для которого устанавливается публичный сервитут: КЛ-10кВ ТП-С-8-3 ТП-С-8-4 7-9 м

Местоположение: Республика Хакасия, г. Саяногорск



**КАТАЛОГ КООРДИНАТ
границ публичного сервитута**

Номер точки	Название точки	Дирекцион-ные углы	Расстояние (м)	Координаты	
				X	Y
Контур 1					
1	1-2	305 26 44	2,90	346165,330	201823,460
2	2-3	286 46 16	2,29	346167,010	201821,100
3	3-4	158 54 49	2,53	346167,670	201818,910
4	4-5	107 31 32	0,40	346165,310	201819,820
5	5-6	125 29 2	1,24	346165,190	201820,200
6	6-7	11 32 48	24,68	346164,470	201821,210
Контур 2					
7	7-8	338 40 32	2,01	346188,650	201826,150
8	8-9	244 37 25	17,24	346190,520	201825,420
9	9-10	160 20 10	15,63	346183,130	201809,840
10	10-11	70 1 0	1,99	346168,410	201815,100
11	11-12	340 23 47	13,80	346169,090	201816,970
12	12-13	142 37 16	29,06	346182,090	201812,340
Контур 3					
13	13-14	338 37 12	2,52	346159,000	201829,980
14	14-15	304 30 30	0,19	346161,350	201829,060
15	15-16	249 46 30	2,43	346161,460	201828,900
16	16-17	125 23 41	3,26	346160,620	201826,620
17	17-18	20 7 19	40,49	346158,730	201829,280
Контур 4					
18	18-19	338 40 32	2,01	346196,750	201843,210
19	19-20	244 37 35	3,01	346198,620	201842,480
20	20-21	158 40 32	2,01	346197,330	201839,760
21	21-22	8 54 24	71,37	346195,460	201840,490
Контур 5					
22	22-23	66 48 5	0,38	346265,970	201851,540
23	23-24	338 44 58	0,97	346266,120	201851,890
24	24-25	68 28 56	3,00	346267,020	201851,540
25	25-26	158 40 55	0,88	346268,120	201854,330
26	26-27	267 50 54	5,59	346267,300	201854,650
50	50-51	42 50 9	28,65	346267,880	201856,020
49	49-50	158 2 21	2,01	346269,740	201855,270
27	27-28	158 57 44	0,28	346267,090	201849,060
28	28-29	248 11 54	0,05	346266,830	201849,160
29	29-30	176 27 50	104,26	346266,810	201849,110
38	38-39	15 32 4	56,12	346247,050	201856,260
37	37-38	248 18 17	2,00	346247,790	201858,120
Контур 6					
30	30-31	338 34 28	2,55	346162,750	201855,540
31	31-32	299 51 25	5,06	346165,120	201854,610
32	32-33	248 35 13	13,15	346167,640	201850,220
33	33-34	159 1 35	0,64	346162,840	201837,980
34	34-35	68 35 30	11,10	346162,240	201838,210
35	35-36	119 42 15	7,02	346166,290	201848,540
36	36-37	2 20 41	85,05	346162,810	201854,640
Контур 7					
39	39-40	339 46 21	54,49	346301,120	201871,290
40	40-41	249 11 35	1,60	346352,250	201852,450
41	41-42	248 27 32	0,41	346351,680	201850,950
42	42-43	159 45 23	54,51	346351,530	201850,570
43	43-44	68 33 8	0,90	346300,390	201869,430
44	44-45	159 36 26	24,62	346300,720	201870,270
Контур 8					
45	45-46	343 25 52	3,79	346277,640	201878,850
46	46-47	248 34 16	2,00	346281,270	201877,770
47	47-48	163 32 23	1,84	346280,540	201875,910
48	48-49	246 52 0	23,01	346278,780	201876,430
49	49-50	158 2 21	2,01	346269,740	201855,270
50	50-51	42 50 9	28,65	346267,880	201856,020
Контур 9					
51	51-52	343 29 27	4,33	346288,690	201875,500
52	52-53	251 23 3	2,00	346293,040	201874,270
39	39-40	339 46 21	54,49	346301,120	201871,290
44	44-45	159 36 26	24,62	346300,720	201870,270
43	43-44	68 33 8	0,90	346300,390	201869,430
53	53-54	163 28 18	2,57	346292,400	201872,370
54	54-55	116 33 54	1,19	346289,940	201873,100
55	55-1	202 13 31	134,04	346289,410	201874,160

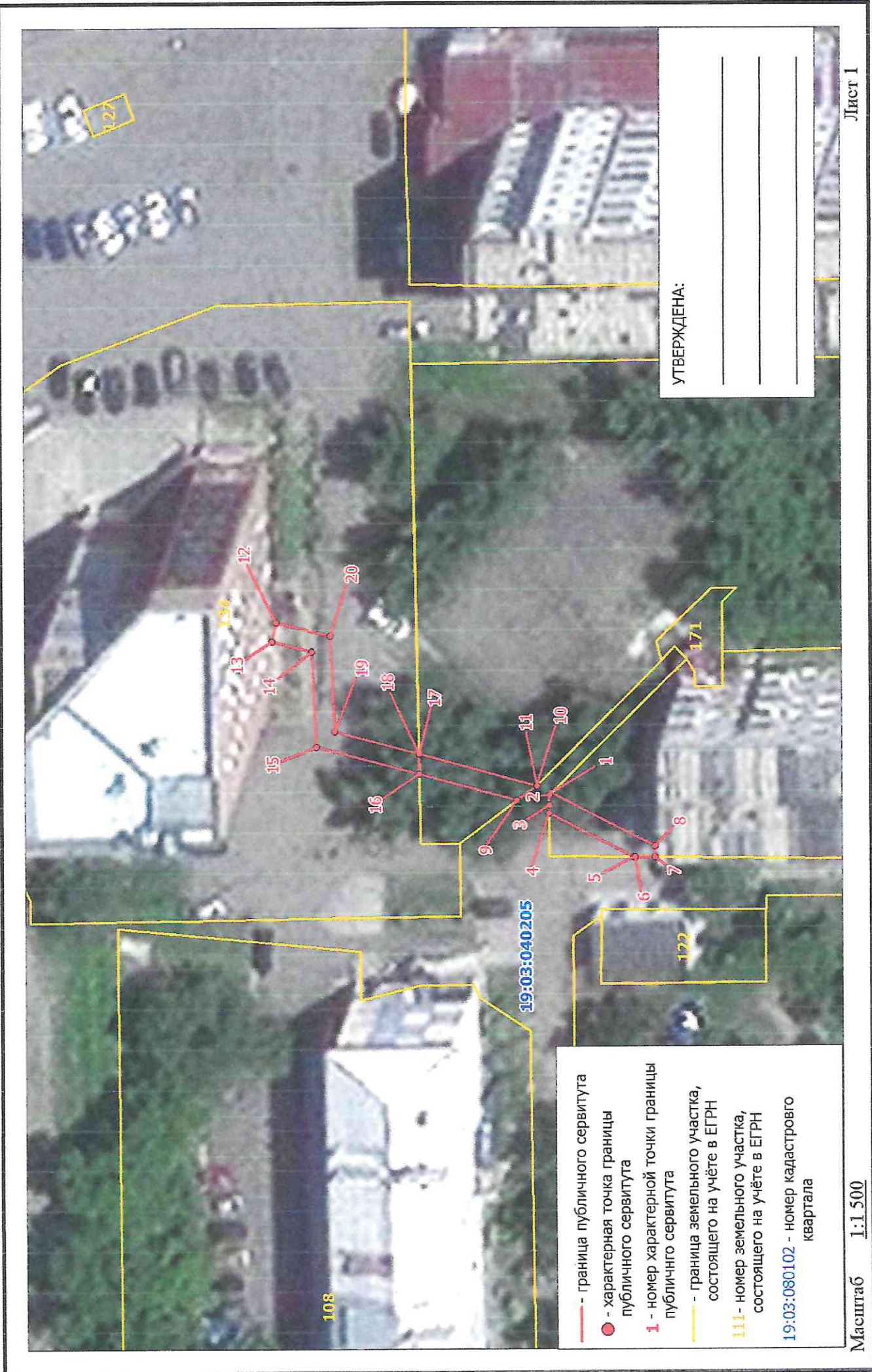
Площадь публичного сервитута S = 337 кв. м.
Периметр публичного сервитута P = 881,12 м.

Перечень земельных участков, в отношении которых устанавливается публичный сервитут

Площадь части ЗУ в отношении которой устанавливается сервитут	Кадастровый номер земельного участка	Адрес земельного участка
20,91 кв. м.	19-03-040204:37	Республика Хакасия, г. Саяногорск, мкр. Советский, 37
4,42 кв. м.	19-03-040204:3631	Российская Федерация, Республика Хакасия, Городской Округ Город Саяногорск, Город Саяногорск, Микрорайон Советский, 41А
6,83 кв. м.	19-03-040204:35	Республика Хакасия, г. Саяногорск, мкр. Советский, 35
62,04 кв. м.	19-03-040204:116	Республика Хакасия, г. Саяногорск, мкр. Советский, 35, участок, прилегающий к помещениям 1Н, 2Н, 3Н
6,03 кв. м.	19-03-040204:2938	Республика Хакасия, г. Саяногорск, Советский мкр., дом 35, участок, прилегающий к квартире 18
73,65 кв. м.	19-03-040201:5582	Республика Хакасия, г. Саяногорск, Ленинградский мкр., 2
53,50 кв. м.	19-03-040201:23	Республика Хакасия, г. Саяногорск, мкр. Ленинградский, 2
109,29 кв. м.	19-03-040201:5529	Республика Хакасия, г. Саяногорск, мкр. Ленинградский, 3

Объект, для которого устанавливается публичный сервитут: КЛ-0,4 кВ ф.4 от ТП-01-30-05

Местоположение: Республика Хакасия, г. Саяногорск



КАТАЛОГ КООРДИНАТ
границ публичного сервитута

Номер точки	Название точки	Дирекцион- ные углы	Расстояние (м)	Координаты		
				X	Y	
Контур 1						
1	1-2	313 46 52	0.33	345554.180	202144.400	
2	2-3	269 27 15	1.05	345554.410	202144.160	
3	3-4	269 19 4	0.84	345554.400	202143.110	
4	4-5	206 15 8	9.83	345554.390	202142.270	
5	5-6	180 0 0	0.12	345545.570	202137.920	
6	6-7	179 25 57	2.02	345545.450	202137.920	
7	7-8	89 1 14	1.17	345543.430	202137.940	
8	8-9	17 14 47	14.94	345543.450	202139.110	
Контур 2						
9	9-10	142 48 32	2.50	345557.720	202143.540	
10	10-11	134 59 59	0.06	345555.730	202145.050	
11	11-12	31 4 7	31.78	345555.690	202145.090	
17	17-18	0 0 0	0.01	345567.940	202148.160	
16	16-17	88 3 47	2.07	345567.870	202146.090	
Контур 3						
12	12-13	282 39 9	2.01	345582.910	202161.490	
13	13-14	192 45 44	4.26	345583.350	202159.530	
14	14-15	266 12 46	9.84	345579.200	202158.590	
15	15-16	194 5 12	11.01	345578.550	202148.770	
16	16-17	88 3 47	2.07	345567.870	202146.090	
17	17-18	0 0 0	0.01	345567.940	202148.160	
18	18-19	14 7 45	8.97	345567.950	202148.160	
19	19-20	86 13 42	9.88	345576.650	202150.350	
20	20-1	214 21 54	28.01	345577.300	202160.210	

Площадь публичного сервитута S = 96 кв. м.

Периметр публичного сервитута P = 140.70 м.

Перечень земельных участков, в отношении которых устанавливается публичный сервитут

Площадь части ЗУ в отношении которой устанавливается сервитут	Кадастровый номер земельного участка	Адрес земельного участка
49.72 кв. м.	19:03:040205:134	Республика Хакасия, г. Саяногорск, мкр.Заводской, 64
23.04 кв. м.	19:03:040205:5738	Республика Хакасия, г. Саяногорск, Заводской мкрн., 59
23.01 кв. м.	19:03:040205:5876	Республика Хакасия, г. Саяногорск, Заводской мкрн., 46

Схема расположения границ публичного сервитута на кадастровом плане территории

Местоположение: Республика Хакасия, г. Саяногорск



Масштаб	1:500
---------	-------

**КАТАЛОГ КООРДИНАТ
границ публичного сервитута**

Номер точки	Название точки	Дирекцион- ные углы	Расстояние (м)	Координаты			
				X	Y		
Контур 1							
1	1-2	343 27 48	5.06	345554.890	202083.580		
2	2-3	260 15 22	2.01	345559.740	202082.140		
3	3-4	163 46 24	4.76	345559.400	202080.160		
4	4-5	151 41 28	9.85	345554.830	202081.490		
Контур 2							
5	5-6	343 31 17	4.72	345546.160	202086.160		
6	6-7	268 53 15	2.06	345550.690	202084.820		
7	7-8	270 0 0	0.06	345550.650	202082.760		
8	8-9	163 48 29	7.03	345550.650	202082.700		
9	9-10	92 19 43	40.36	345543.900	202084.660		
14	14-15	180 0 0	0.08	345547.220	202096.100		
15	15-16	178 16 53	2.00	345547.140	202096.100		
16	16-17	180 0 0	0.01	345545.140	202096.160		
17	17-18	83 54 20	23.17	345545.130	202096.160		
Контур 3							
10	10-11	358 14 34	3.26	345542.260	202124.990		
11	11-12	331 35 1	2.35	345545.520	202124.890		
12	12-13	296 37 9	4.73	345547.590	202123.770		
13	13-14	263 56 10	23.57	345549.710	202119.540		
14	14-15	180 0 0	0.08	345547.220	202096.100		
15	15-16	178 16 53	2.00	345547.140	202096.100		
16	16-17	180 0 0	0.01	345545.140	202096.160		
17	17-18	83 54 20	23.17	345545.130	202096.160		
18	18-19	117 37 28	3.39	345547.590	202119.200		
19	19-20	151 43 6	4.03	345546.020	202122.200		
20	20-1	287 2 13	42.39	345542.470	202124.110		

Площадь публичного сервитута S = 110 кв. м.

Периметр публичного сервитута P = 184.89 м.

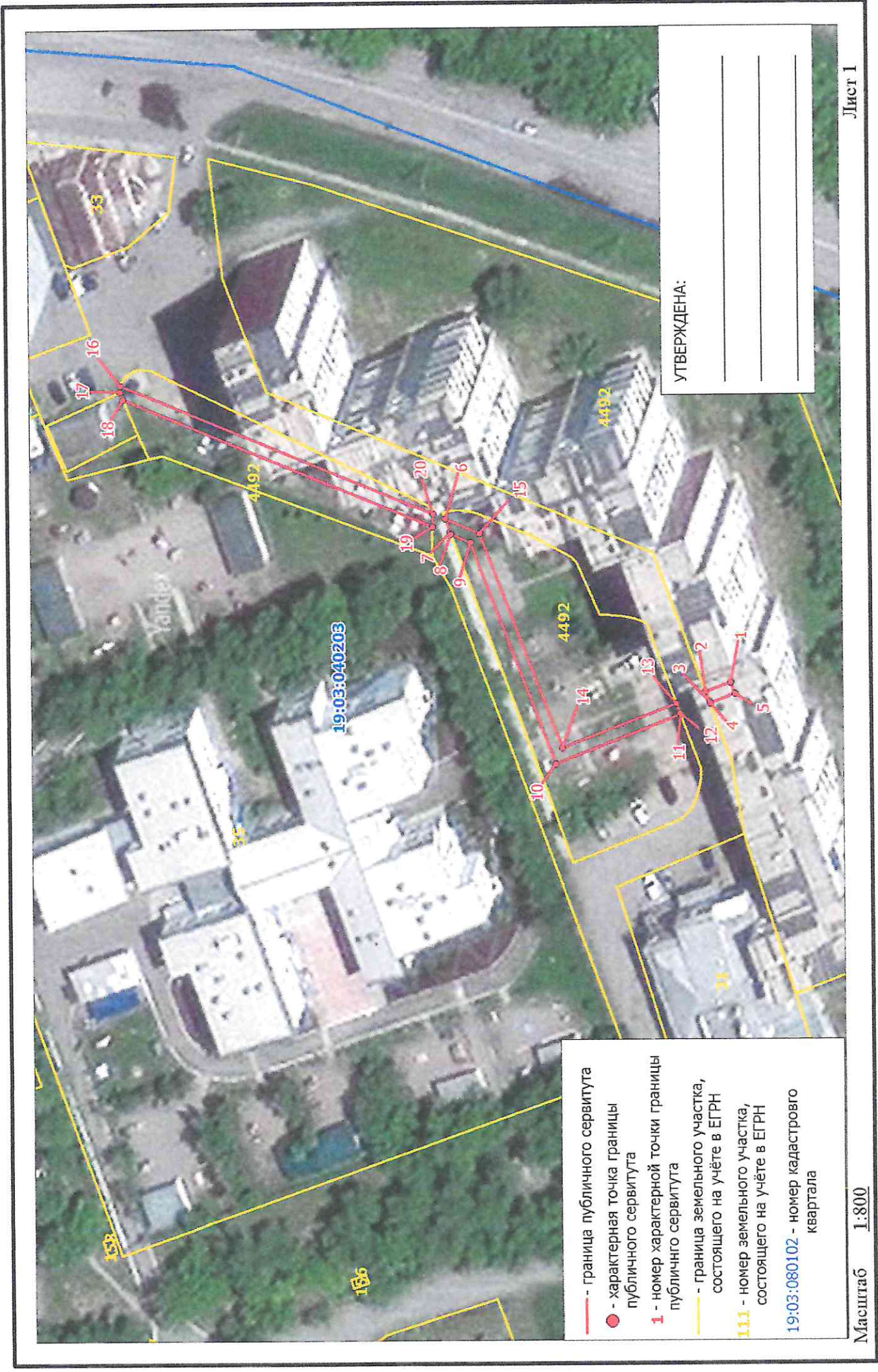
Перечень земельных участков, в отношении которых устанавливается публичный сервитут

Площадь части ЗУ в отношении которой устанавливается сервитут	Кадастровый номер земельного участка	Адрес земельного участка
9,86 кв. м.	19:03:040205:108	Республика Хакасия, г. Саяногорск, мкр. Заводской, 45
34,59 кв. м.	19:03:040205:5877	Республика Хакасия, г. Саяногорск, Заводской мкрн., 44
65,23 кв. м.	19:03:040205:5876	Республика Хакасия, г. Саяногорск, Заводской мкрн., 46

Схема расположения границ публичного сервитута на кадастровом плане территории

Объект, для которого устанавливается публичный сервитут: КЛ 0.4кВ ТП РП 1-18-3 д 17 п5

Местоположение: республика Хакасия, г. Саяногорск



**КАТАЛОГ КООРДИНАТ
границ публичного сервитута**

Номер точки	Название точки	Дирекцион- ные углы	Расстояние (м)	Координаты			
				X	Y		
Контур 1							
1	1-2	337 47 38	4.47	346128.060	202836.930		
2	2-3	246 42 50	1.72	346132.200	202835.240		
3	3-4	248 57 44	0.28	346131.520	202833.660		
4	4-5	157 56 7	4.45	346131.420	202833.400		
5	5-6	30 12 21	56.27	346127.300	202835.070		
Контур 2							
6	6-7	248 36 34	2.33	346175.930	202863.380		
7	7-8	247 9 58	0.41	346175.080	202861.210		
8	8-9	201 40 49	3.52	346174.920	202860.830		
9	9-10	248 8 40	39.38	346171.650	202859.530		
10	10-11	157 49 54	22.34	346156.990	202822.980		
11	11-12	70 1 0	0.23	346136.300	202831.410		
12	12-13	68 29 54	1.77	346136.380	202831.630		
13	13-14	337 50 35	20.36	346137.030	202833.280		
14	14-15	68 8 24	38.22	346155.890	202825.600		
15	15-16	21 37 1	64.66	346170.120	202861.070		
Контур 3							
16	16-17	275 5 31	1.01	346230.230	202884.890		
17	17-18	246 26 18	1.45	346230.320	202883.880		
18	18-19	201 37 18	55.69	346229.740	202882.550		
19	19-20	90 32 7	2.14	346177.970	202862.030		
20	20-1	208 38 4	56.84	346177.950	202864.170		

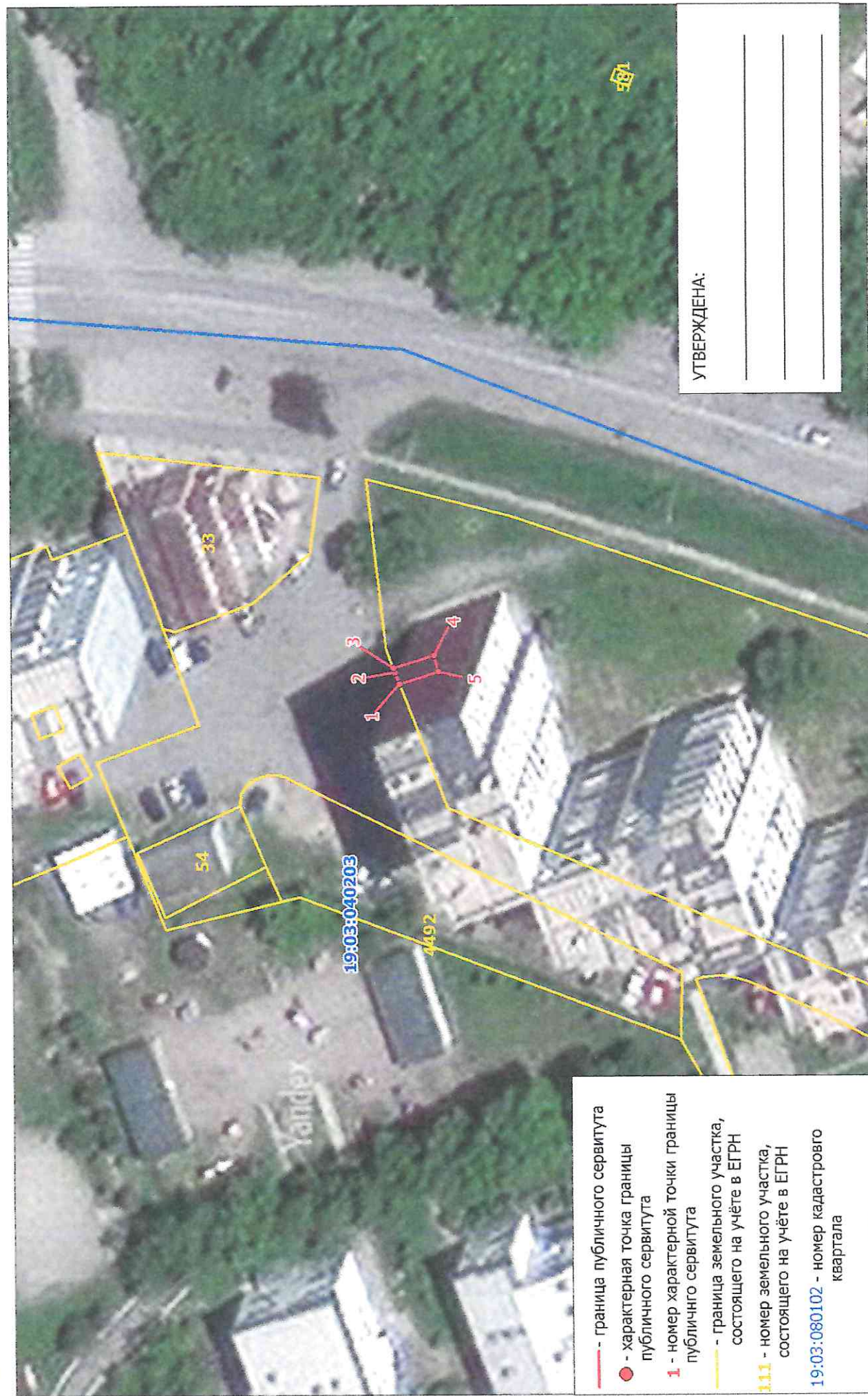
Площадь публичного сервитута S = 251 кв. м.
Периметр публичного сервитута P = 377.54 м.

Перечень земельных участков, в отношении которых устанавливается публичный сервитут

Площадь части ЗУ в отношении которой устанавливается сервитут	Кадастровый номер земельного участка	Адрес земельного участка
251,09 кв. м	19:03:040203:4492	Республика Хакасия, г. Саяногорск, Центральный мкрн., 17

Объект, для которого устанавливается публичный сервитут: КЛ 0.4кВ ТП РП 1-18-Здо д 17п1

Местоположение: республика Хакасия, г. Саяногорск



Масштаб 1:600

КАТАЛОГ КООРДИНАТ
границ публичного сервитута

Номер точки	Название точки	Дирекцион- ные углы	Расстояние (м)	Координаты	
				X	Y
1	1-2	67 50 1	1.46	346211.72 0	202898.56 0
2	2-3	69 11 35	0.53	346212.27 0	202899.91 0
3	3-4	161 51 29	4.95	346212.46 0	202900.41 0
4	4-5	251 55 39	2.00	346207.76 0	202901.95 0
5	5-1	341 58 43	4.82	346207.14 0	202900.05 0

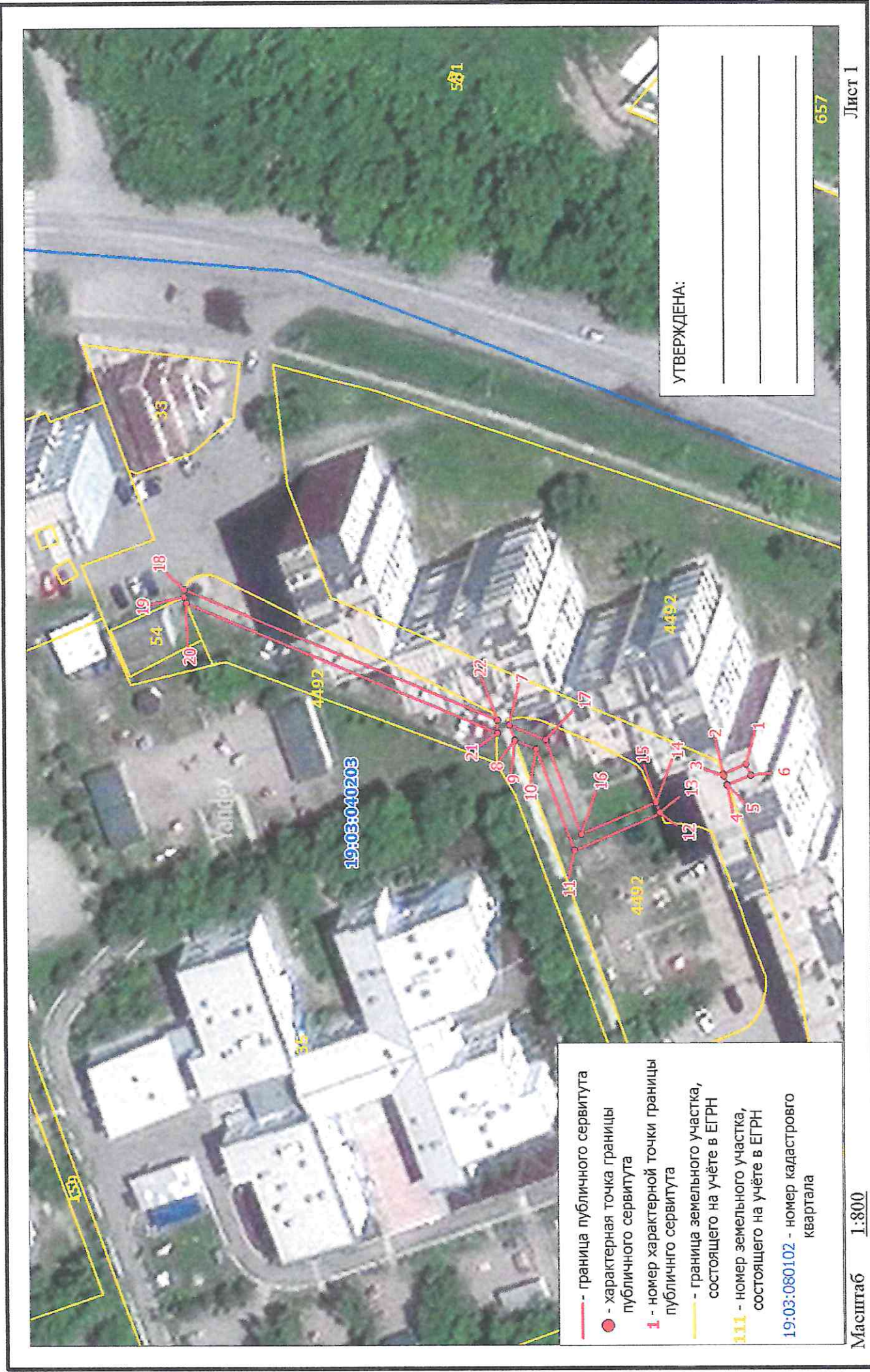
Площадь публичного сервитута $S = 10$ кв. м.

Периметр публичного сервитута $P = 13.76$ м.

Перечень земельных участков, в отношении которых устанавливается публичный сервитут

Площадь части ЗУ в отношении которой устанавливается сервитут	Кадастровый номер земельного участка	Адрес земельного участка
9,72 кв. м	19:03:040203:4492	Республика Хакасия, г. Саяногорск, Центральный мкрн., 17

Местоположение: республика Хакасия, г. Саяногорск



КАТАЛОГ КООРДИНАТ границ публичного сервитута

Номер точки	Название точки	Дирекцион- ные углы	Расстояние (м)	Координаты			
				X	Y		
Контур 1							
1	1-2	335 57 13	4.17	346136.590	202857.790		
2	2-3	248 29 54	0.35	346140.400	202856.090		
3	3-4	248 16 3	1.54	346140.270	202855.760		
4	4-5	253 18 2	0.10	346139.700	202854.330		
5	5-6	155 50 0	4.27	346139.670	202854.230		
6	6-7	10 46 30	40.97	346135.770	202855.980		
Контур 2							
7	7-8	248 51 7	2.61	346176.020	202863.640		
8	8-9	247 22 48	0.13	346175.080	202861.210		
9	9-10	201 34 40	3.81	346175.030	202861.090		
10	10-11	248 9 46	17.96	346171.490	202859.690		
11	11-12	155 57 3	15.48	346164.810	202843.020		
12	12-13	64 17 24	0.30	346150.670	202849.330		
13	13-14	65 33 21	1.57	346150.800	202849.600		
14	14-15	65 33 21	0.12	346151.450	202851.030		
15	15-16	335 58 51	13.39	346151.500	202851.140		
16	16-17	68 11 9	16.74	346163.730	202845.690		
17	17-18	21 36 21	64.82	346169.950	202861.230		
Контур 3							
18	18-19	275 9 7	1.22	346230.220	202885.100		
19	19-20	246 17 11	1.17	346230.330	202883.880		
20	20-21	201 36 38	55.82	346229.860	202882.810		
21	21-22	90 16 3	2.14	346177.960	202862.250		
22	22-1	189 3 59	41.88	346177.950	202864.390		

Площадь публичного сервитута S = 194 кв. м.

Периметр публичного сервитута P = 290.56 м.

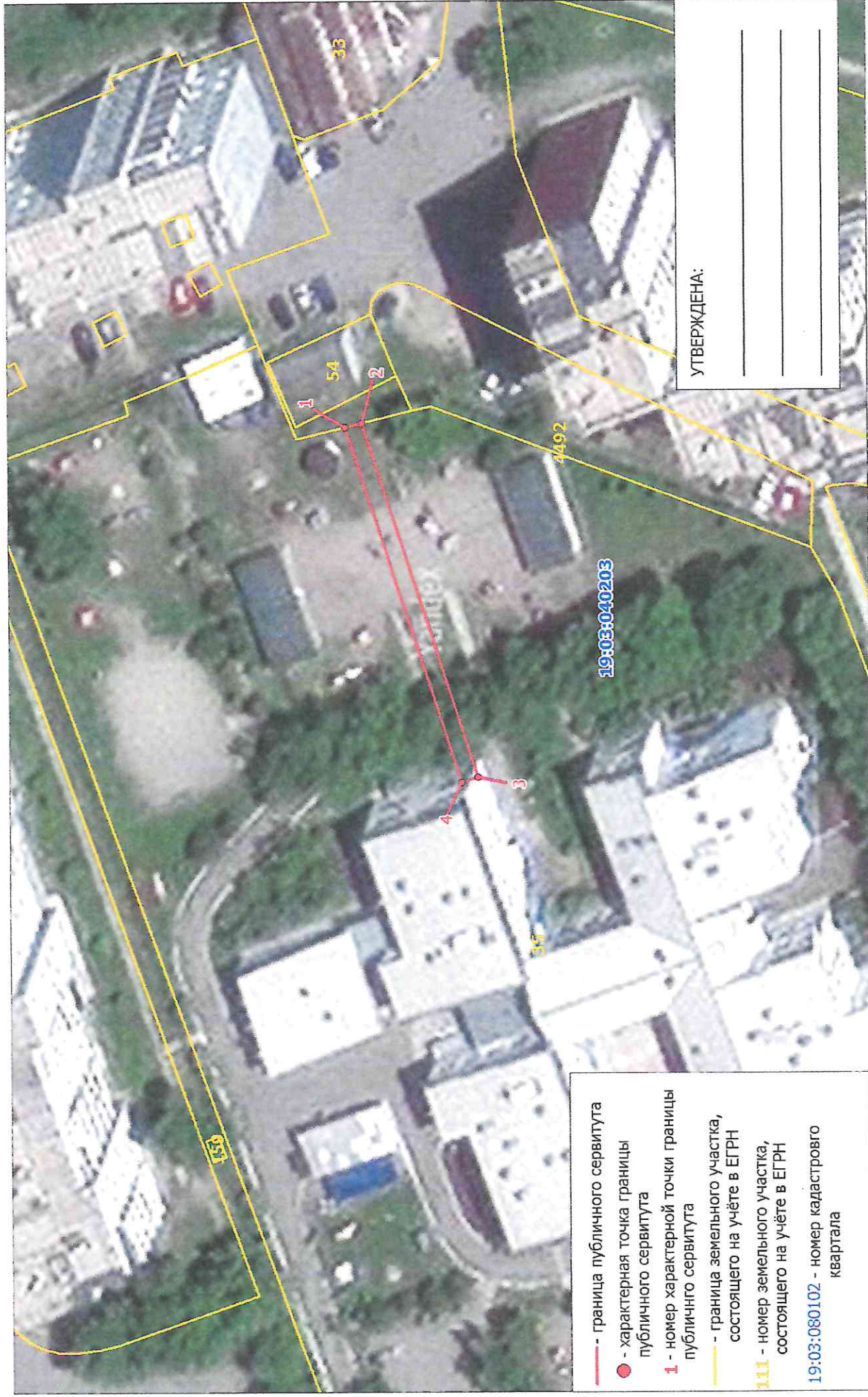
Перечень земельных участков, в отношении которых устанавливается публичный сервитут

Площадь части ЗУ в отношении которой устанавливается сервитут	Кадастровый номер земельного участка	Адрес земельного участка
194,18 кв. м	19:03:040203:4492	Республика Хакасия, г. Саяногорск, Центральный мкрн., 17

Схема расположения границ публичного сервитута на кадастровом плане территории

Объект, для которого устанавливается публичный сервитут: КЛ-0.4кВ ТП-РП-1-18-3 д/с 29 10 м

Местоположение: республика Хакасия, г. Саяногорск



УТВЕРЖДЕНА:

- граница публичного сервитута
- — характерная точка границы публичного сервитута
- 1 — номер характерной точки границы публичного сервитута
- граница земельного участка, состоящего на учёте в ЕГРН
- 111 — номер земельного участка, состоящего на учёте в ЕГРН
- 19:03:080102 — номер кадастрового квартала

КАТАЛОГ КООРДИНАТ

границ публичного сервитута

Номер точки	Название точки	Дирекцион- ные углы	Расстояние (м)	Координаты	
				X	Y
1	1-2	165 4 6	2.02	346233.200	202870.640
2	2-3	250 58 55	43.82	346231.250	202871.160
3	3-4	340 50 39	2.01	346216.970	202829.730
4	4-1	70 58 47	43.97	346218.870	202829.070

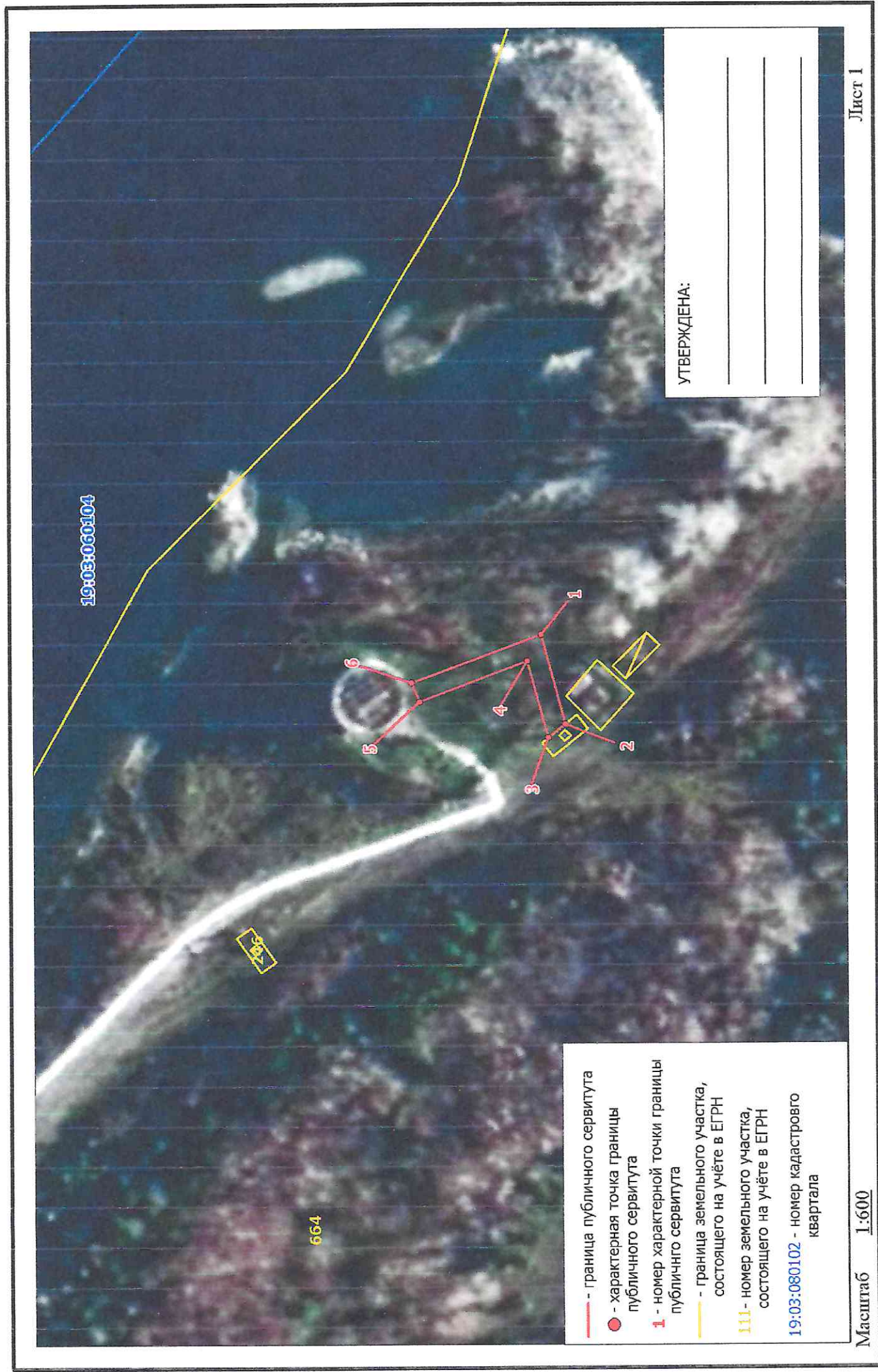
Площадь публичного сервитута $S = 88$ кв. м.

Периметр публичного сервитута $P = 91.82$ м.

Перечень земельных участков, в отношении которых устанавливается публичный сервитут

Площадь части ЗУ в отношении которой устанавливается сервитут	Кадастровый номер земельного участка	Адрес земельного участка
88,46 кв. м	19:03:040203:35	Республика Хакасия, г Саяногорск, мкр Центральный, 19А

Местоположение: Республика Хакасия, г. Саяногорск, р.п. Майна



КАТАЛОГ КООРДИНАТ

границ публичного сервитута

Номер точки	Название точки	Дирекционные углы	Расстояние (м)	Координаты	
				X	Y
1	1-2	254 2 52	11.53	335646.70 0	207351.22 0
2	2-3	320 3 35	2.73	335643.53 0	207340.13 0
3	3-4	74 1 21	9.88	335645.62 0	207338.38 0
4	4-5	338 23 29	14.34	335648.34 0	207347.88 0
5	5-6	67 13 18	2.51	335661.67 0	207342.60 0
6	6-1	158 24 12	17.14	335662.64 0	207344.91 0

Площадь публичного сервитута S = 66 кв. м.

Периметр публичного сервитута P = 58.13 м.

Перечень земельных участков, в отношении которых устанавливается публичный сервитут

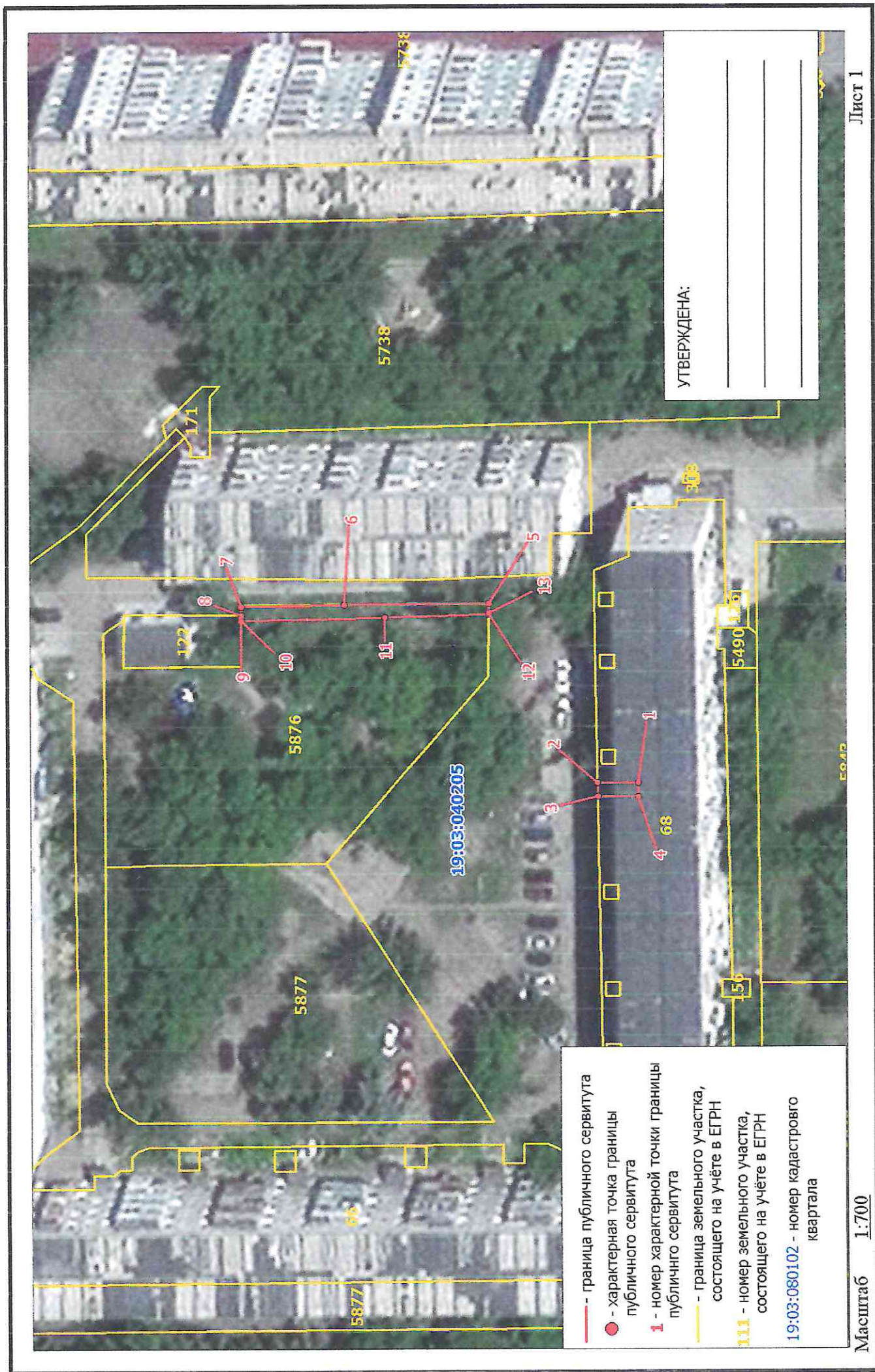
Кадастровый номер земельного участка	Адрес земельного участка
19:03:060104:664	Республика Хакасия, г. Саяногорск, рп. Майна, ул. Береговая, 1а

4193

Схема расположения границ публичного сервитута на кадастровом плане территории

Объект, для которого устанавливается публичный сервитут: КЛ-0,4 кв ф.3 от ТП-01-30-05

Местоположение: республика Хакасия, г. Саяногорск



КАТАЛОГ КООРДИНАТ
границ публичного сервитута

Номер точки	Название точки	Дирекцион- ные углы	Расстояние (м)	Координаты	
				X	Y
Контур 1					
1	1-2	359 24 48	5.86	345473.830	202109.400
2	2-3	267 59 43	2.00	345479.690	202109.340
3	3-4	179 24 29	5.81	345479.620	202107.340
4	4-5	51 26 19	35.37	345473.810	202107.400
Контур 2					
5	5-6	358 31 39	21.02	345495.860	202135.060
6	6-7	357 39 48	14.96	345516.870	202134.520
7	7-8	269 3 10	1.21	345531.820	202133.910
8	8-9	270 0 0	0.38	345531.800	202132.700
9	9-10	268 36 10	0.41	345531.800	202132.320
10	10-11	177 41 10	20.81	345531.790	202131.910
11	11-12	177 21 10	15.16	345511.000	202132.750
12	12-13	90 0 0	0.21	345495.860	202133.450
13	13-1	227 45 29	32.77	345495.860	202133.660

Площадь публичного сервитута S = 80 кв. м.

Периметр публичного сервитута P = 155.97 м.

Площадь части ЗУ в отношении которой устанавливается сервитут	Каластровый номер земельного участка	Адрес земельного участка
11,67 кв. м.	19:03:040205:68	Республика Хакасия, г. Саяногорск, мкр.Заводской, 64
68,19 кв. м.	19:03:040205:5876	Республика Хакасия, г. Саяногорск, Заводской мкрн., 46

190-191-194-195

Схема расположения границ публичного сервитута на кадастровом плане территории

Объект, для которого устанавливается публичный сервитут: КЛ-0,4 кв ф.6 от ТП-01-30-05, КЛ-0,4 кв ф.8 от ТП-01-30-05, КЛ-0,4 кв ф.11 от ТП-01-30-05, КЛ-0,4 кв ф.7 от ТП-01-30-05, Местоположение: республика Хакасия, г. Саяногорск



- граница публичного сервитута
- - характерная точка границы публичного сервитута
- 1 - номер характерной точки границы публичного сервитута
- граница земельного участка, состоящего на учёте в ЕГРН
- 111 - номер земельного участка, состоящего на учёте в ЕГРН
- 19:03:080102 - номер кадастрового квартала

УТВЕРЖДЕНА:

КАТАЛОГ КООРДИНАТ
границ публичного сервитута

Номер точки	Название точки	Дирекцион- ные углы	Расстояние (м)	Координаты	
				X	Y
Контур 1					
1	1-2	316 44 8	2.57	345540.390	202158.360
2	2-3	269 9 53	13.72	345542.260	202156.600
3	3-4	287 6 9	5.17	345542.060	202142.880
4	4-5	179 33 14	2.57	345543.580	202137.940
5	5-6	106 4 31	4.84	345541.010	202137.960
6	6-7	88 49 28	15.11	345539.670	202142.610
7	7-8	54 7 48	4.01	345539.980	202157.720
Контур 2					
8	8-9	269 7 23	1.96	345542.330	202160.970
9	9-10	132 42 33	0.88	345542.300	202159.010
10	10-11	118 46 24	3.37	345541.700	202159.660
11	11-12	127 13 34	34.40	345540.080	202162.610
18	18-19	32 36 16	2.64	345540.730	202163.030
17	17-18	134 50 47	2.64	345542.590	202161.160
Контур 3					
12	12-13	358 4 0	2.37	345519.270	202190.000
13	13-14	270 45 13	0.76	345521.640	202189.920
14	14-15	358 11 31	23.77	345521.650	202189.160
15	15-16	269 50 28	25.26	345545.410	202188.410
16	16-17	215 53 27	3.39	345545.340	202163.150
17	17-18	134 50 47	2.64	345542.590	202161.160
18	18-19	32 36 16	2.64	345540.730	202163.030
19	19-20	89 16 58	21.57	345542.950	202164.450
20	20-21	178 42 32	23.97	345543.220	202186.020
21	21-22	83 5 12	18.78	345519.260	202186.560
Контур 4					
22	22-23	270 28 24	7.26	345521.520	202205.200
23	23-24	177 44 22	2.28	345521.580	202197.940
24	24-25	89 45 36	7.17	345519.300	202198.030
25	25-1	294 12 33	51.36	345519.330	202205.200

Площадь публичного сервитута S = 198 кв. м.

Периметр публичного сервитута P = 281.82 м.

Перечень земельных участков, в отношении которых устанавливается публичный сервитут

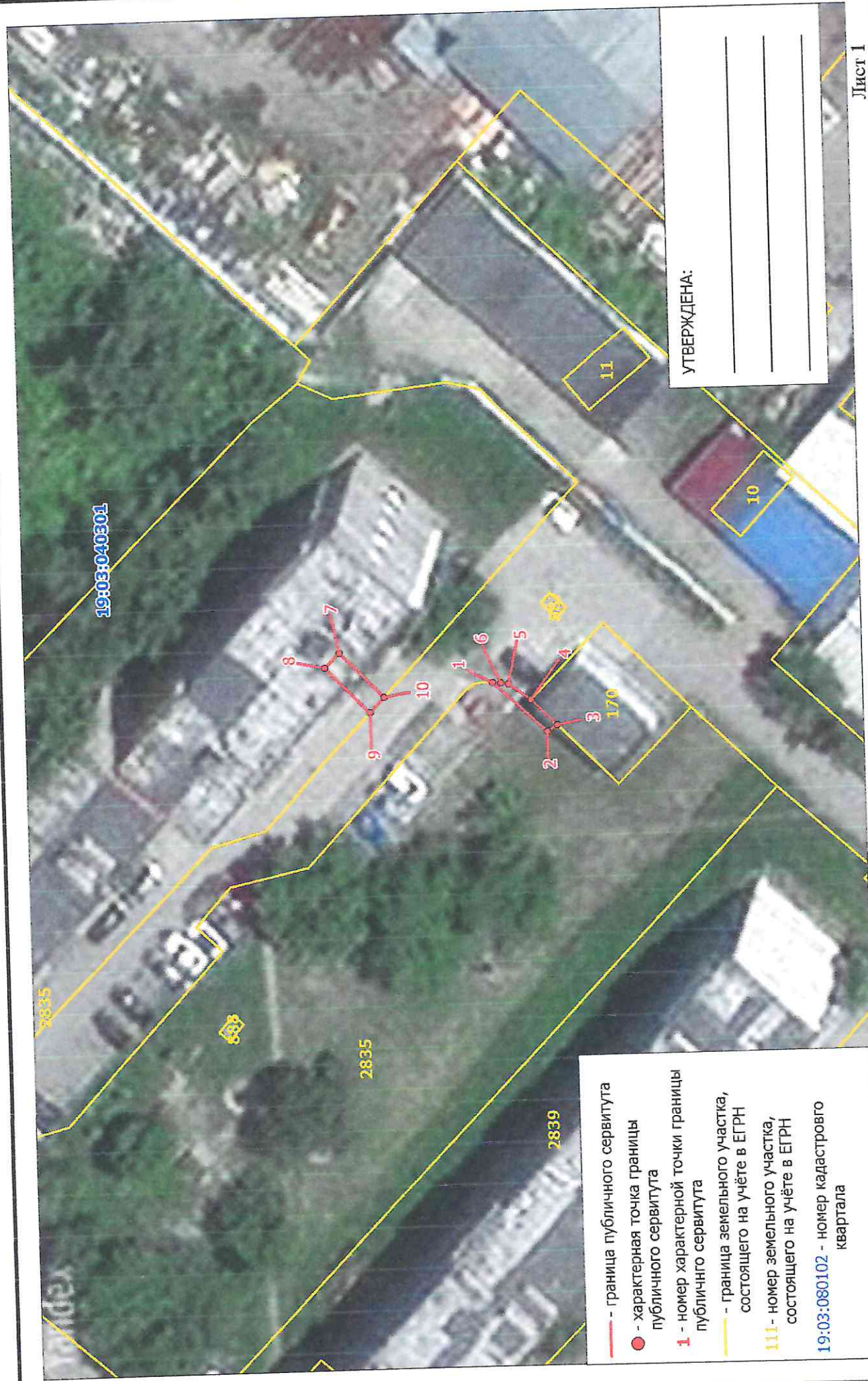
Площадь части ЗУ в отношении которой устанавливается сервитут	Кадастровый номер земельного участка	Адрес земельного участка
46,80 кв. м.	19:03:040205:5876	Республика Хакасия, г. Саяногорск, Заводской мкрн., 46
143,23 кв. м.	19:03:040205:5738	Республика Хакасия, г. Саяногорск, Заводской мкрн., 59
7,97 кв. м.	19:03:040205:171	Республика Хакасия, г. Саяногорск, Заводской микрорайон, дом 46, участок прилегающий к помещению ИН

л. 199-150

Схема расположения границ публичного сервитута на кадастровом плане территории

Объект, для которого устанавливается публичный сервитут: КЛ -0.4кВ ТП 01-09-02 до офиса Фауль, КЛ-0.4кВ ТП-1-9-2 д6 Южн.м-он

Местоположение: Республика Хакасия, г. Саяногорск



- граница публичного сервитута
- - характеристическая точка границы публичного сервитута
- 1 - номер характеристической точки границы публичного сервитута
- граница земельного участка, состоящего на учете в ЕГРН
- 111 - номер земельного участка, состоящего на учете в ЕГРН
- 19:03:080102 - номер кадастрового квартала

УТВЕРЖДЕНА:

Масштаб 1:500

Лист 1

КАТАЛОГ КООРДИНАТ

границ публичного сервитута

Номер точки	Название точки	Дирекцион- ные углы	Расстояние (м)	Координаты			
				X	Y		
Контур 1							
1	1-2	221 56 49	7.44	344288.990	201687.090		
2	2-3	146 26 42	1.18	344283.460	201682.120		
3	3-4	43 59 55	3.64	344282.480	201682.770		
4	4-5	35 58 1	2.79	344285.100	201685.300		
5	5-6	7 44 0	0.82	344287.360	201686.940		
6	6-7	10 43 3	16.51	344288.170	201687.050		
Контур 2							
7	7-8	315 0 0	2.11	344304.390	201690.120		
8	8-9	224 56 13	6.44	344305.880	201688.630		
9	9-10	132 17 31	2.10	344301.320	201684.080		
10	10-1	172 23 5	11.02	344299.910	201685.630		

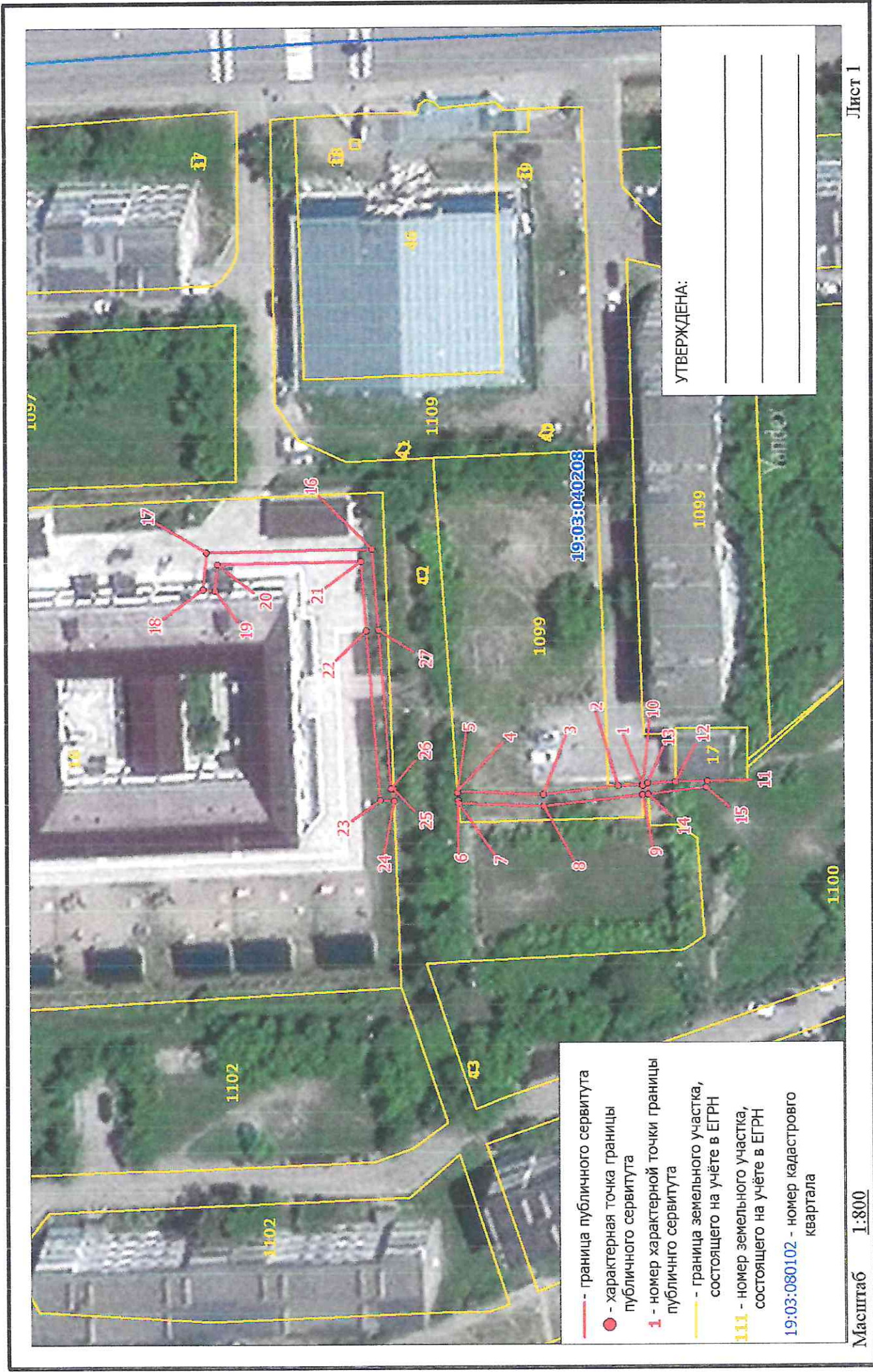
Площадь публичного сервитута $S = 21$ кв. м.

Периметр публичного сервитута $P = 54.05$ м.

Перечень земельных участков, в отношении которых устанавливается публичный сервитут

Кадастровый номер земельного участка	Адрес земельного участка
19:03:040301:2835	Республика Хакасия, г Саяногорск, Южный мкрн, 4, 5, 6

Местоположение: республика Хакасия, г. Саяногорск



КАТАЛОГ КООРДИНАТ

границ публичного сервитута

Номер точки	Название точки	Дирекцион-ные углы	Расстояние (м)	Координаты	
				X	Y
Контур 1					
1	1-2	356 52 3	4.03	344342.550	202091.880
2	2-3	352 22 30	12.51	344346.570	202091.660
3	3-4	1 7 43	14.21	344358.970	202090.000
4	4-5	265 36 4	0.26	344373.180	202090.280
5	5-6	264 22 56	1.23	344373.160	202090.020
6	6-7	264 30 27	0.52	344373.040	202088.800
7	7-8	181 8 3	14.14	344372.990	202088.280
8	8-9	172 23 38	16.55	344358.850	202088.000
9	9-10	86 44 23	1.58	344342.450	202090.190
10	10-11	175 29 29	10.81	344342.540	202091.770
Контур 2					
11	11-12	357 35 45	5.24	344331.760	202092.620
12	12-13	356 43 8	4.72	344337.000	202092.400
13	13-14	264 58 33	1.83	344341.710	202092.130
14	14-15	172 24 5	9.76	344341.550	202090.310
15	15-16	34 30 57	68.12	344331.880	202091.600
Контур 3					
16	16-17	357 52 19	27.47	344388.010	202130.200
17	17-18	274 15 0	6.21	344415.460	202129.180
18	18-19	184 0 15	2.00	344415.920	202122.990
19	19-20	94 10 8	4.40	344413.920	202122.850
20	20-21	177 49 53	23.79	344413.600	202127.240
21	21-22	264 42 9	11.59	344389.830	202128.140
22	22-23	264 24 9	28.19	344388.760	202116.600
23	23-24	181 13 7	2.35	344386.010	202088.540
24	24-25	87 8 15	2.00	344383.660	202088.490
25	25-26	1 19 55	0.43	344383.760	202090.490
26	26-27	84 25 7	26.43	344384.190	202090.500
27	27-1	209 24 31	50.75	344386.760	202116.800

Площадь публичного сервитута S = 219 кв. м.

Перечень земельных участков, в отношении которых устанавливается публичный сервитут

Площадь части ЗУ в отношении которой устанавливается сервитут	Кадастровый номер земельного участка	Адрес земельного участка
144,55 кв. м	19:03:040208:16	Республика Хакасия, г. Саяногорск, мкр. Комсомольский, 65
60,79 кв. м	19:03:040208:1099	Республика Хакасия, г. Саяногорск, мкр. Комсомольский, 67
14,14 кв. м	19:03:040208:1100	Республика Хакасия, г. Саяногорск, мкр. Комсомольский, 70