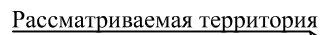
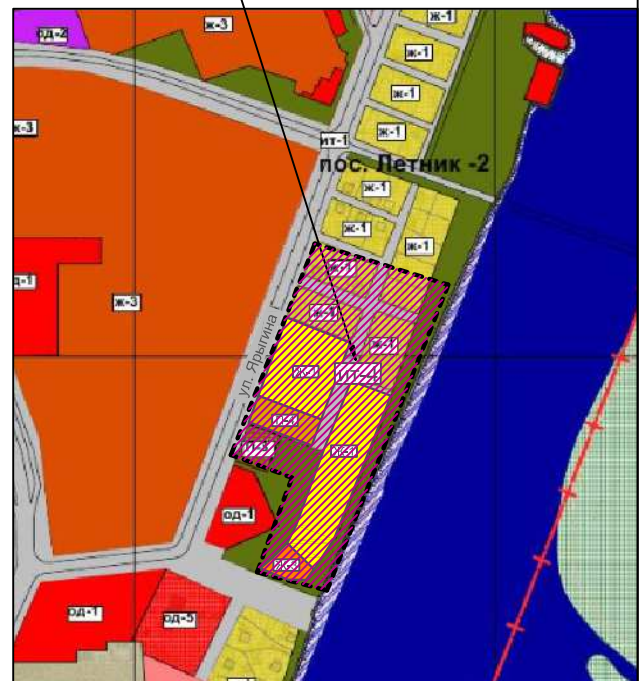


Карта градостроительного зонирования территории

Схема границ территории объекта археологического наследия федерального значения могильник "Летник I"



Фрагмент схемы территориального зонирования (после внесения изменений)




----- - граница рассматриваемой территории

Ж-1 - зона "Ж-1". Зона "Малоэтажной жилой застройки усадебного типа" существующей и проектируемой

Ж-3 - зона "Ж-3". Зона "Жилая многоэтажной застройки"

П-4 - зона "П-4". Зона "Гаражей для индивидуальных автомобилей"

ИТ-1 - зона "ИТ-1". Зона "Автомобильного транспорта"

 - зона "ИТ-4". Зона "Объекты археологического наследия"